

PPU KONSTRUKTOR

AGNIESZKA KOZERA
05-300 Mińsk Maz., Barcząca 5

tel./fax (025)758-10-75
telefon (025)758-71-37

telefon kom. 0-601-640-286

**PROJEKT PRZEBUDOWY UL. BRZEZIŃSKIEJ W M. KONIK
NOWY NA ODCINKU OD KM 0+000 DO KM 1+220**

ADRES INWESTYCJI: Konik Nowy, gmina Halinów
Działka nr ew. 60/3, 60/2, 60/4, 60/5, 60/6, 13.

INWESTOR: Urząd Miasta w Halinowie
05-074 Halinów, ul. Spółdzielcza 1

ZESPÓŁ PROJEKTOWY:

Opracowanie:
mgr inż. Mariusz Kozera

Data: Mińsk Mazowiecki, czerwiec 2011 r.

SPIS TREŚCI

1	Opis techniczny	3
2	Lokalizacja	5
3	Zagospodarowanie terenu	6
4	Przekrój konstrukcyjny	7

OPIS TECHNICZNY WRAZ Z OPISEM ZAGOSPODAROWANIA TERENU

1. Podstawa opracowania

Podstawę opracowania stanowią:

- Mapa zasadnicza w skali 1:1000
- Rozporządzenie Ministra Transportu i Gospodarki Morskiej z dnia 02.03.1999r. (Dz. U. Nr 43 poz. 430)
- Własne pomiary i obserwacje w terenie
- Zalecenia inwestora

2. Przedmiot inwestycji

Przedmiotem opracowania jest przebudowa ul. Brzezińskiej w miejscowości Konik Nowy na odcinku od km 0+000 do km 1+220 w gminie Halinów.

Długość całego opracowania wynosi 1220 metrów.

3. Istniejący stan zagospodarowania

W chwili obecnej pas drogowy jest uporządkowany. Nawierzchnia na w/w drodze jest nawierzchnią nieutwardzoną. Odwodnienie drogi odbywa się powierzchniowo (ze względu na typ konstrukcji drogi większość opadów wchłaniana jest przez nawierzchnię).

Istniejące uzbrojenie nie podlega zmianie.

4. Stan projektowany

Przebudowa ulicy Brzezińskiej polega na wykonaniu nawierzchni z destruktu asfaltowego na podbudowie z kruszonki betonowej stabilizowanego mechanicznie o grubości 15 cm oraz podsypce piaskowej grubości 5cm. Szerokość nawierzchni wynosi 4 metry a średnio po 0,25m.

Należy również wyprofilować pobocze, wykorzystując urobek z wykonywanego koryta, na szerokość średnio 0,25 metra z każdej strony.

Zaprojektowano następującą konstrukcję nawierzchni:

Nawierzchnia:

- destruktu asfaltowy - 5 cm
- kruszonka betonowa stabilizowany mechanicznie – 15 cm
- podsypka piaskowa – 5 cm

5. Zestawienie powierzchni objętych opracowaniem

Orientacyjna powierzchnia projektowanego zagospodarowania wynosi:

1. nawierzchnia – 4880,0 m²
2. pobocze - 610,0 m²

6. Odwodnienie

Zakłada się powierzchniowe odwodnienie drogi, systemem spadków podłużnych i poprzecznych na istniejące pobocze i do istniejącego rowu.

7. Zalecenia technologiczne

Zaleca się, aby:

1. Przestrzegać wymogów następujących norm:
 - PN-S-02205:1998 – Drogi samochodowe. Roboty ziemne. Wymagania i badania

PPU KONSTRUKTOR

AGNIESZKA KOZERA
05-300 Mińsk Maz., Barcząca 5

tel./fax (025)758-10-75
telefon (025)758-71-37

telefon kom. 0-601-640-286

**PROJEKT PRZEBUDOWY UL. BRZEZIŃSKIEJ W M. KONIK
NOWY NA ODCINKU OD KM 0+000 DO KM 1+220**

ADRES INWESTYCJI: Konik Nowy, gmina Halinów
Działka nr ew. 60/3, 60/2, 60/4, 60/5, 60/6, 13.

INWESTOR: Urząd Miasta w Halinowie
05-074 Halinów, ul. Spółdzielcza 1

ZESPÓŁ PROJEKTOWY:

Opracowanie:
mgr inż. Mariusz Kozera

Data: Mińsk Mazowiecki, czerwiec 2011 r.

SPIS TREŚCI

1	Opis techniczny	3
2	Lokalizacja	5
3	Zagospodarowanie terenu	6
4	Przekrój konstrukcyjny	7

OPIS TECHNICZNY WRAZ Z OPISEM ZAGOSPODAROWANIA TERENU

1. Podstawa opracowania

Podstawę opracowania stanowią:

- Mapa zasadnicza w skali 1:1000
- Rozporządzenie Ministra Transportu i Gospodarki Morskiej z dnia 02.03.1999r. (Dz. U. Nr 43 poz. 430)
- Własne pomiary i obserwacje w terenie
- Zalecenia inwestora

2. Przedmiot inwestycji

Przedmiotem opracowania jest przebudowa ul. Brzezińskiej w miejscowości Konik Nowy na odcinku od km 0+000 do km 1+220 w gminie Halinów.

Długość całego opracowania wynosi 1220 metrów.

3. Istniejący stan zagospodarowania

W chwili obecnej pas drogowy jest uporządkowany. Nawierzchnia na w/w drodze jest nawierzchnią nieutwardzoną. Odwodnienie drogi odbywa się powierzchniowo (ze względu na typ konstrukcji drogi większość opadów wchłaniana jest przez nawierzchnię).

Istniejące uzbrojenie nie podlega zmianie.

4. Stan projektowany

Przebudowa ulicy Brzezińskiej polega na wykonaniu nawierzchni z destruktu asfaltowego na podbudowie z kruszonki betonowej stabilizowanego mechanicznie o grubości 15 cm oraz podsypce piaskowej grubości 5cm. Szerokość nawierzchni wynosi 4 metry a średnio po 0,25m.

Należy również wyprofilować pobocze, wykorzystując urobek z wykonywanego koryta, na szerokość średnio 0,25 metra z każdej strony.

Zaprojektowano następującą konstrukcję nawierzchni:

Nawierzchnia:

- destruktu asfaltowy - 5 cm
- kruszonka betonowa stabilizowany mechanicznie – 15 cm
- podsypka piaskowa – 5 cm

5. Zestawienie powierzchni objętych opracowaniem

Orientacyjna powierzchnia projektowanego zagospodarowania wynosi:

1. nawierzchnia – 4880,0 m²
2. pobocze - 610,0 m²

6. Odwodnienie

Zakłada się powierzchniowe odwodnienie drogi, systemem spadków podłużnych i poprzecznych na istniejące pobocze i do istniejącego rowu.

7. Zalecenia technologiczne

Zaleca się, aby:

1. Przestrzegać wymogów następujących norm:
 - PN-S-02205:1998 – Drogi samochodowe. Roboty ziemne. Wymagania i badania



Długi

Grabina

Józefin

Hipolitów

Stary Konik

Stary Konik

Szosa Mińska

Królewskie Brzeziny

Królewskie Bagno

Nowy Konik

Zakręt

Szosa Sulejowska

Michałowek

gmina Wiązowna

Michałowek

Boryszew

Góraszka

Długa Koscielna

Kazimierz

Góry Warszawskie

Kochanowskiego

Księżycowa

Pogodna

SULEJÓWEK

Żurawka

Żurawka

Nowa Żurawka

Szosa Sulejowska

Powstańca styczniowego

Kochanowskiego

Szosa Sulejowska

Szosa Sulejowska

Szosa Sulejowska

G

H

K

L

M

N

1

2

3

4

5

6

7

8

9

10

11

12

13

14

15

16

17

18

19

20

21

22

23

24

25

26

27

28

29

30

31

32

33

34

35

36

37

38

39

40

41

42

43

44

45

46

47

48

49

50

MAPA BEZ SPRAWDZENIA W TERENIE

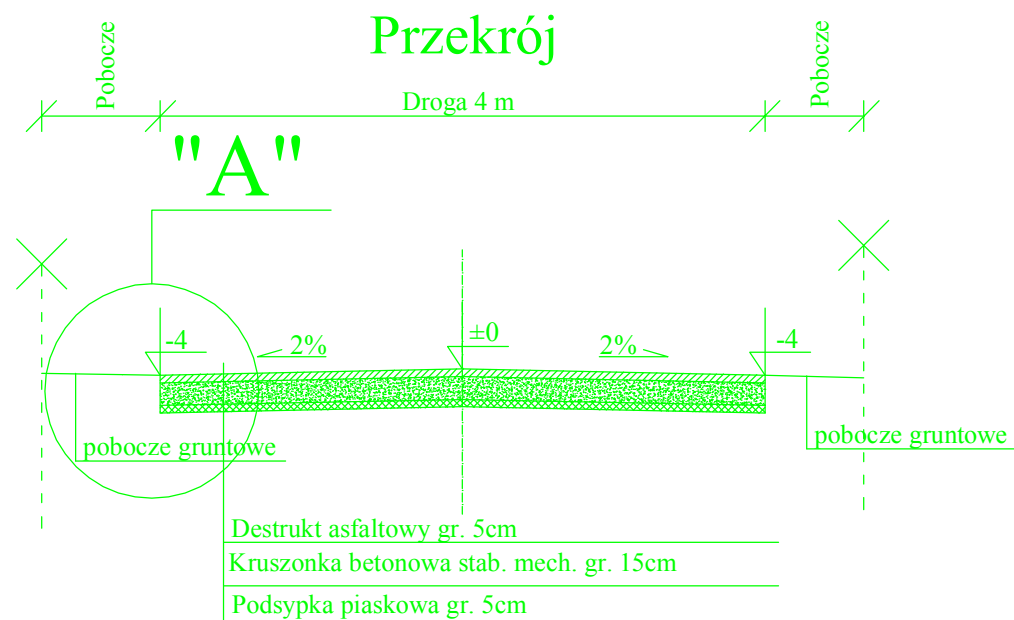
Powiat miński Gmina Halinów Obręb Nowy Konik

Działki numer: 60/2, 60/3, 60/4, 60/5, 60/6, 13 Skala : 1: 1000 (mapa numeryczna)



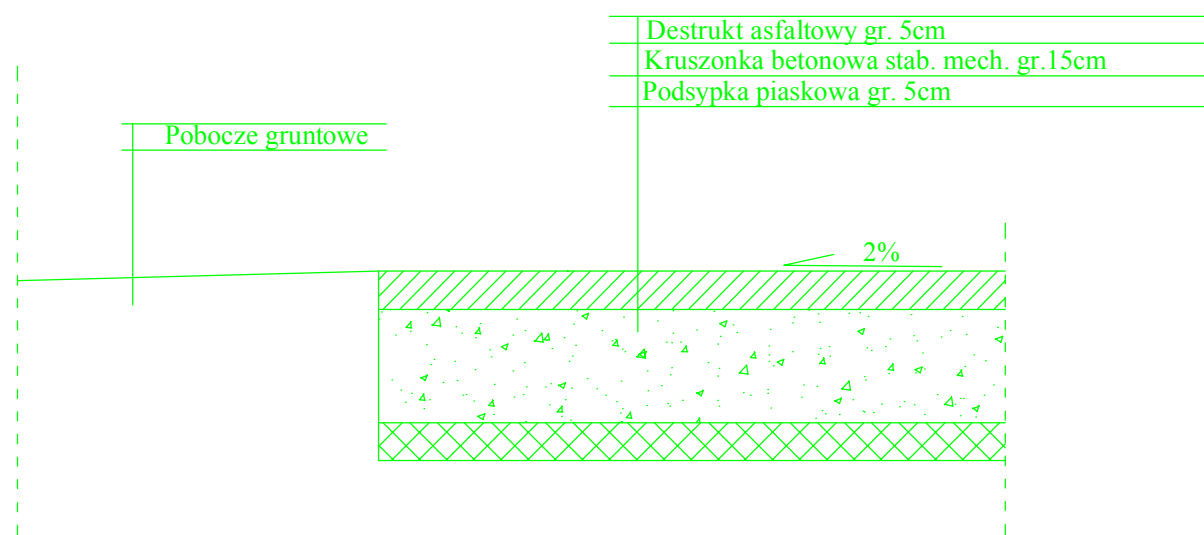
Branża	Drogowa	Rys. 1
Tytuł projektu	Przebudowa ul. Brzezińskiej w m. Konik Nowy na odcinku od km 0+000 do km 1+220	
Tytuł rysunku	ZAGOSPODAROWANIE TERENU	Skala 1:1000
Inwestor	Urząd Miasta w Halinowie 05-074 Halinów ul. Spółdzielcza 1	Data: 06. 2011
Opracował	mgr inż. Mariusz Kozera	Podpis

Powiatowy Ośrodek Dokumentacji Geodezyjnej i Kartograficznej w Mińsku Mazowieckim
Opracowano systemem GEO-MAP. 2011.06.07



SZCZEGÓŁ "A"

Skala 1:10



Branża	Drogowa	Rys. 2
Tytuł projektu	Przebudowa ul. Brzezińskiej w m. Konik Nowy na odcinku od km 0+000 do km 1+220	
Tytuł rysunku	PRZEKRÓJ KONSTRUKCYJNY	Skala 1:50
Inwestor	Urząd Miasta w Halinowie 05-074 Halinów ul. Spółdzielcza 1	Data : 06. 2011
Opracował	mgr inż. Mariusz Kozera	Podpis



Długi

Grabina

Józefin

Hipolitów

Stary Konik

Szosa Mińska

Nowy Konik

Zakręt

Królewskie Brzeziny

Królewskie Bagno

Dębowa

Szosa Sulejowska

Izabela

Michałówek

gmina Wiązowna

Michałówek

Boryszew

Góraszka

Góry Warszawskie

Długa Koscielna

Kazimierz

SULEJÓWEK

Nowa Żurawka

Żurawka

Szosa Sulejowska

Powiatmie Syczeńskiego

Kochanowskiego

Księżycowa

Pogodna

Szosa Sulejowska

Szosa Sulejowska

Szosa Sulejowska

Szosa Sulejowska

G

H

I

J

K

L

M

N

MAPA BEZ SPRAWDZENIA W TERENIE

Powiat miński Gmina Halinów Obręb Nowy Konik

Działki numer: 60/2, 60/3, 60/4, 60/5, 60/6, 13 Skala : 1: 1000 (mapa numeryczna)



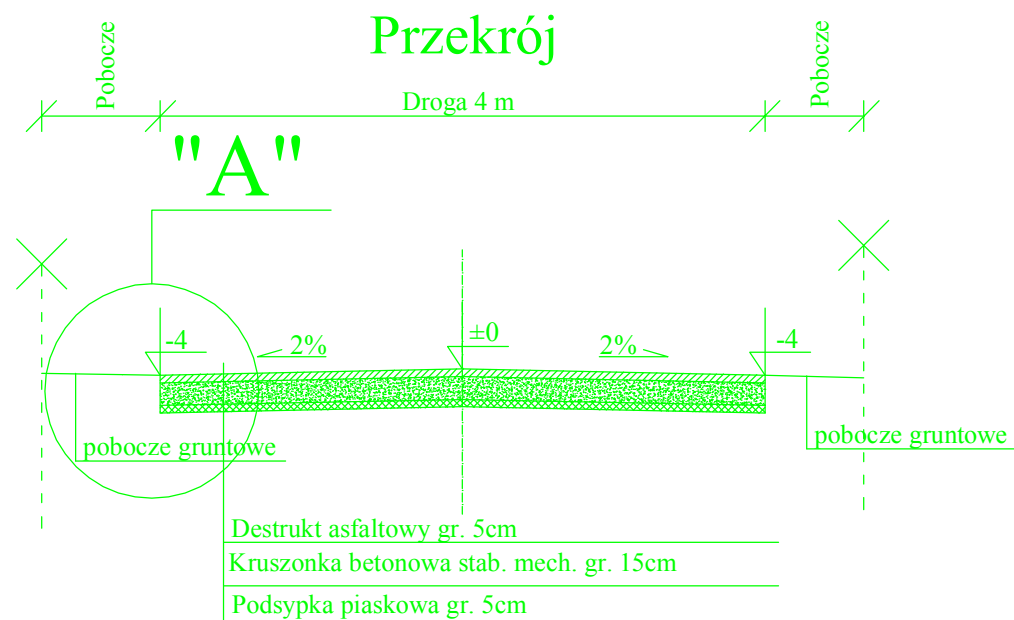
STAROSTA MIŃSKI
 POWIATOWY OŚRODEK
 DOKUMENTACJI GEODEZYJNEJ I KARTOGRAFICZNEJ
 w Mińsku Mazowieckim
 Przesłany do państwowego zasobu geodezyjnego i kartograficznego w dniu: 07.06.2011
 5520/2211
 i zaewidencjonowanym posiłkiem: 07.06.2011
 Niniejsza mapa nie może służyć do celów projektowych (niepełność i data)

STAROSTA MIŃSKI
 POWIATOWY OŚRODEK
 DOKUMENTACJI GEODEZYJNEJ I KARTOGRAFICZNEJ
 w Mińsku Mazowieckim
 Reprodukcje i rozpowszechnianie niniejszego dokumentu wymaga zezwolenia, o którym mowa w art. 18 ustawy z dnia 17 maja 1989r. Prawo geodezyjne i kartograficzne (Dz. U. nr 30, poz. 163 z późniejszymi zmianami) w imieniu Starosty
 07.06.2011
 Miśk Maz. (niepełność i data) (115) (115)

Justyna Rolf
 (imię i nazwisko podpis, data) (115) (115)
 Powiatowy Ośrodek Dokumentacji Geodezyjnej i Kartograficznej

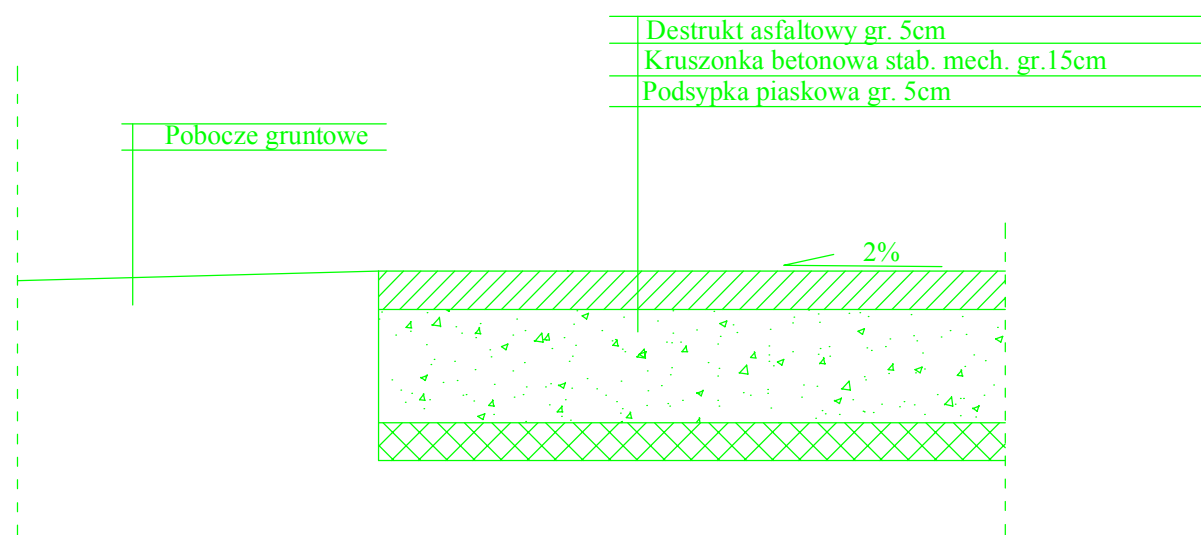
LEGENDA:
 Numerowanie z dokumentacji

Branża	Drogowa	Rys. 1
Tytuł projektu	Przebudowa ul. Brzezińskiej w m. Konik Nowy na odcinku od km 0+000 do km 1+220	
Tytuł rysunku	ZAGOSPODAROWANIE TERENU	Skala 1:1000
Inwestor	Urząd Miasta w Halinowie 05-074 Halinów ul. Spółdzielcza 1	Data: 06.2011
Opracował	mgr inż. Mariusz Kozera	Podpis



SZCZEGÓŁ "A"

Skala 1:10



Branża	Drogowa	Rys. 2
Tytuł projektu	Przebudowa ul. Brzezińskiej w m. Konik Nowy na odcinku od km 0+000 do km 1+220	
Tytuł rysunku	PRZEKRÓJ KONSTRUKCYJNY	Skala 1:50
Inwestor	Urząd Miasta w Halinowie 05-074 Halinów ul. Spółdzielcza 1	Data : 06. 2011
Opracował	mgr inż. Mariusz Kozera	Podpis