

Egz.

INWESTOR
Urząd Gminy Halinów

STAROSTA MIŃSKI
ul. Kościuski 3
05-300 Mińsk Mazowiecki

ZATWIERDZENIE
Nr. *K.5420-157/08*
Ważne od *22.10.2008r.*

Zarządzam do realizacji projekt stałej organizacji ruchu w zakresie:

1. ~~rozstawienia sygnalizatorów~~
2. ~~znaków pionowych odbłaskowych~~
3. ~~znaków poziomych~~
4. ~~wygrozden~~
5.

15.10.2008r. podpis.....

TEMAT OPRACOWANIA: **Projekt stałej organizacji ruchu**

na drodze gminnej (ul. Szczęśliwa) w gminie Halinów

Zup **STAROSTY**

Krzysztof Michalik
Wicestarosta

BRANŻA: Inżynieria ruchu

URZĄD MIŃSKI W HALINOWIE
05-074 Halinów, ul. Spółdzielca 1
woj. mazowieckie

Zarząd
dr Andrzej Machowski

Zastępca Burmistrza

**KOMENDA POWIATOWA
POLICJI**
w Mińsku Mazowieckim
woj. mazowieckie

Projekt opinii pozytywnej
08.10.09

ZASTĘPCA NACZELNIKA
Wydziału Ruchu Drogowego
KPP w Mińsku Mazowieckim
asp. Wacław SPODAR

ZARZĄD DRÓG POWIATOWYCH
w Mińsku Mazowieckim
ul. Warszawska 219

PROJEKT ORGANIZACJI RUCHU
opiniuje pozytywnie/negatywnie
z następującymi uwagami

DATA OPRACOWANIA : 10.2009r.

Mińsk Maz 8.10.2008r.
Andrzej Solonek

Projektant	Podpis
mgr inż. Mariusz Kozera	<i>MKS</i>

Zawartość opracowania

OPIS ORGANIZACJI RUCHU

1. Dane ogólne
2. Dane wyjściowe
3. Opis oznakowania
 - 3.1. Stan istniejący
 - 3.2. Stan projektowany
4. Stosowanie urządzeń bezpieczeństwa ruchu

ZESTAWIENIE OZNAKOWANIA

CZEŚĆ RYSUNKOWA

Opis organizacji ruchu

1. Dane ogólne

Przedmiotem opracowania jest projekt stałej organizacji ruchu na drodze gminnej (ul. Szczęśliwa) w gminie Halinów.

2. Dane wyjściowe

1. Zalecenia Inwestora
2. Ustawa z dnia 20 czerwca 1997r – Prawo o ruchu drogowym.
3. Rozporządzenie Ministra Infrastruktury oraz Spraw Wewnętrznych i Administracji z dnia 31 lipca 2002r w sprawie znaków i sygnałów drogowych.
4. Rozporządzenie Ministra Infrastruktury z dnia 3 lipca 2003r w sprawie szczegółowych warunków technicznych dla znaków i sygnałów drogowych oraz urządzeń bezpieczeństwa ruchu drogowego i warunków ich umieszczania na drogach.
5. Własne obserwacje i pomiary

3. Opis oznakowania

3.1. Stan istniejący

Droga gminna na omawianym odcinku jest drogą nieutwardzoną o nawierzchni żużlowo - żwirowej. Szerokość pasa drogowego wynosi 10m.

Ruch pojazdów na omawianej drodze jest mały (stanowiący głównie dojazd do posesji) i wynosi około 5 poj./h.

Droga powiatowa na omawianym odcinku jest drogą utwardzoną o nawierzchni asfaltowej z obustronnymi pobocznymi gruntowymi. Szerokość jezdni wynosi 6m.

Ruch pojazdów na drodze powiatowej jest średni i wynosi około 80 poj./h.

3.2. Stan projektowany

Ze względu na przebudowę ulicy Szczęśliwej co w konsekwencji prowadzi do utwardzenia w/w ulicy powstał niniejszy projekt organizacji ruchu.

Oznakowanie przedstawione jest na rysunku stałej organizacji ruchu.

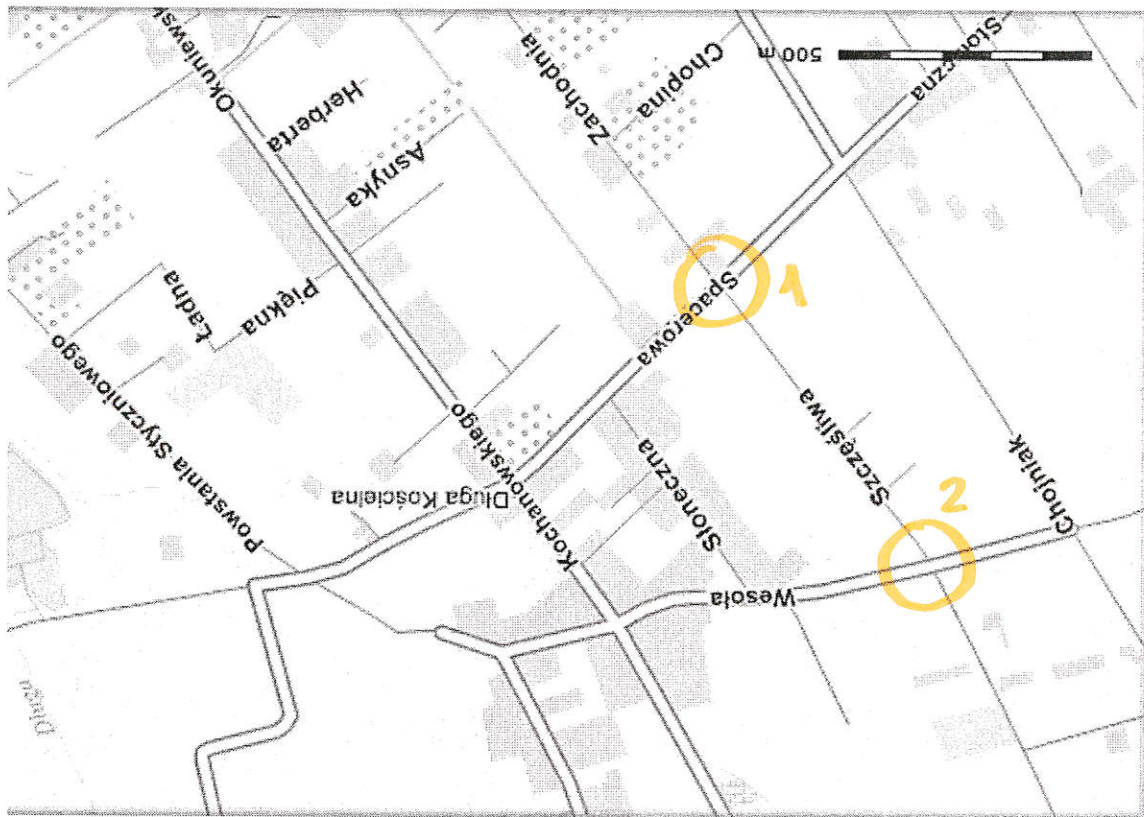
4. Stosowanie urządzeń bezpieczeństwa ruchu

Znaki użyte do stałej organizacji ruchu powinny odpowiadać znakom z grupy znaków średnich. Znaki powinny być pokryte materiałem odblaskowym na całej powierzchni. Znaki należy umieszczać na wysokości 2,2 m mierząc od poziomu podstawy do dolnej krawędzi znaku oraz w odległości minimum 0,5 metra od krawędzi jezdni w miejscach wskazanych na rysunkach.

Zestawienie oznakowania

Znak	Symbol	Ilość
Znak	A-7	2 szt.
Znak	D-1	2 szt.
Znak	A-6b	1 szt.
Znak	A-6c	1 szt.






Wm

MAPA BEZ SPRAWDZENIA W TERENIE
 powiat miński, gmina: Halinów, obręb: Długa Kościelna, dz. nr 70
 Skala : 1: 1000 (mapa numeryczna)

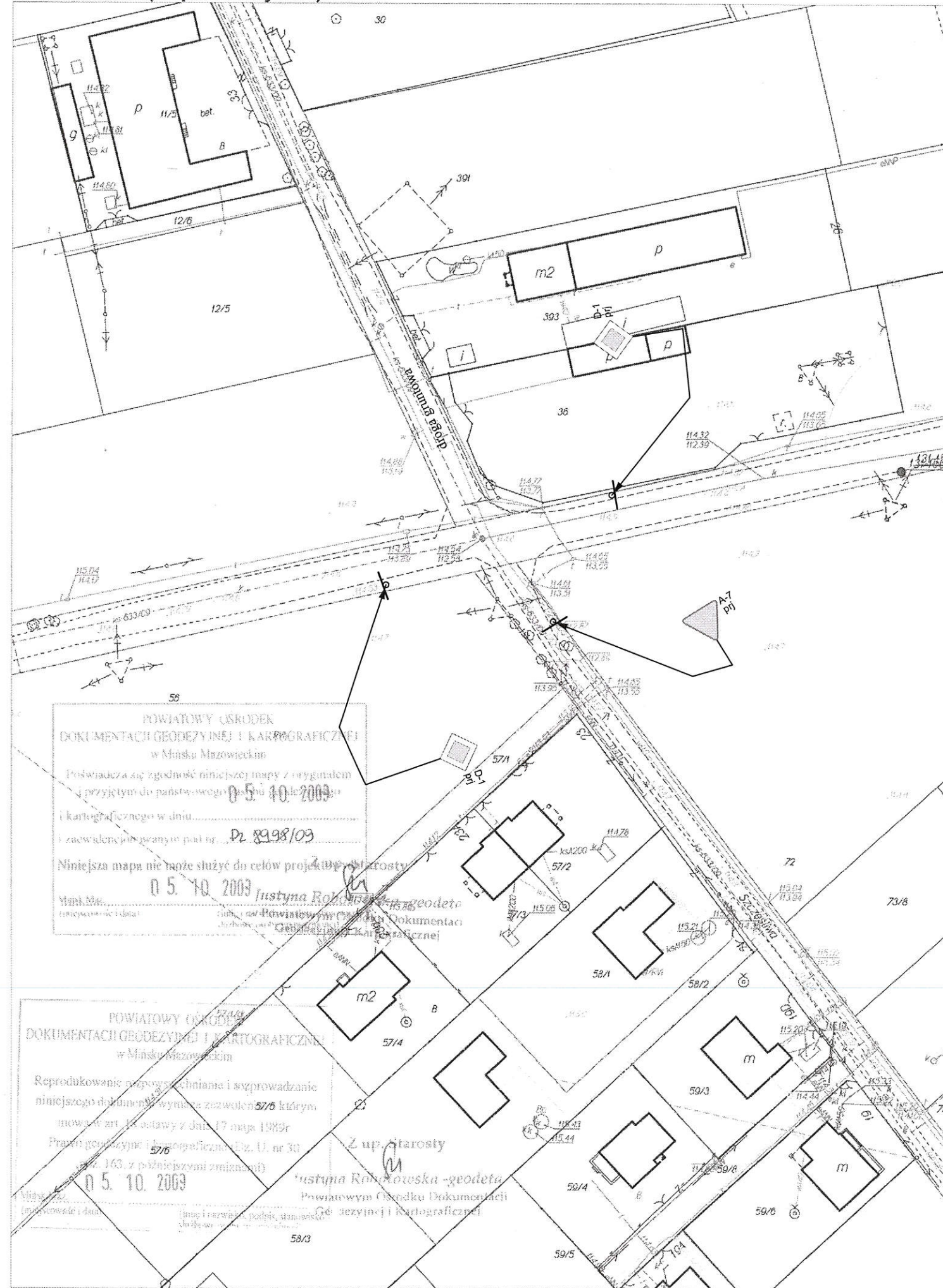


POWIATOWY OŚRODEK
 DOKUMENTACJI GEODEZYJNEJ I KARTOGRAFICZNEJ
 w Mińsku Mazowieckim
 20/4
 Reprodukowanie, rozpowszechnianie i wprowadzanie
 niniejszego dokumentu wymaga zezwolenia, s którym
 mowa w art. 18 ustawy z dnia 17 maja 1989r.
 Prawo geodezyjne i kartograficzne (Dz. U. m. 2
 202. 163, z późn. zmianami)
 05.10.2009


POWIATOWY OŚRODEK
 DOKUMENTACJI GEODEZYJNEJ I KARTOGRAFICZNEJ
 w Mińsku Mazowieckim
 Poswiadcza się o prawdziwość niniejszej mapy z oryginalnymi
 i przyrządzonym do niniejszego zadania rysunkami
 i kartograficznymi w dniu 05.10.2009
 i z zastrzeżeniem, że niniejsza mapa nie może służyć do celów projektowych
 05.10.2009
 25/3
 28998/09

Branża	Inżynieria ruchu		Rys. 1
Tytuł projektu	Projekt stałej organizacji ruchu na drodze gminnej ul. Szczęśliwa w miejscowości Długa Kościelna		
Tytuł rysunku	Skrzyżowanie z ul. Spacerową		Skala: 1:1000
Projektował	mgr inż. Mariusz Kozera	Podpis 	Data: 10.2009r

MAPA BEZ SPRAWDZENIA W TERENIE
powiat miński, gmina: Halinów, obręb: Długa Kościelna, dz. nr 70
Skala : 1: 1000 (mapa numeryczna)



Powiatowy Ośrodek Dokumentacji Geodezyjnej i Kartograficznej w Mińsku Mazowieckim

Branża	Inżynieria ruchu	Rys. 2
Tytuł projektu	Projekt stałej organizacji ruchu na drodze gminnej ul. Szczęśliwa w miejscowości Długa Kościelna	
Tytuł rysunku	Skrzyżowanie z ul. Wesołą	Skala: 1:1000
Projektował	mgr inż. Mariusz Kozera	Podpis 
		Data : 10.2009r