

70

**Uchwała Nr XVIII/197/04
Rady Miejskiej w Halinowie
z dnia 16 kwietnia 2004 roku**

w sprawie sprostowania błędu w Uchwale Nr XXXIII/195/02 Rady Miejskiej w Halinowie z dnia 24 czerwca 2002 roku w sprawie uchwalenia miejscowego planu zagospodarowania przestrzennego obszaru administracyjnego Długa Kościelna w gminie Halinów

Na podstawie art. 17 ust. 1 ustawy z dnia 20 lipca 2000r. o ogłaszaniu aktów normatywnych i niektórych innych aktów prawnych (t.j. Dz. U. Nr 62, poz. 718, z póź. zm.), art. 18 ust.2 pkt 5, art. 40 ust. 1, art. 41 ust. 1 i art. 42 ust. 2 ustawy z dnia 8 marca 1990r. o samorządzie gminnym (t.j. Dz.U. z 2001r. Nr 142, poz.1591 z późn. zm.) w związku z realizacją Uchwały Nr V/63/99 z dnia 25 marca 1999r. Rady Gminy Halinów w sprawie przystąpienia do sporządzania Studium Uwarunkowań i Kierunków Zagospodarowania Przestrzennego Gminy Halinów oraz Miejscowych Planów Zagospodarowania Przestrzennego gminy Halinów oraz Uchwały Nr X/143/99 z dnia 23 grudnia 1999 r. w sprawie zmian w uchwale Nr V/63/99, **Rada Miejska w Halinowie uchwala, co następuje:**

§1

1. W rysunku miejscowego planu zagospodarowania przestrzennego miejscowości Długa Kościelna, stanowiącego załącznik do Uchwały Nr XXXIII/195/02 Rady Miejskiej w Halinowie z dnia 24 czerwca 2002 roku, ogłoszonej w Dzienniku Urzędowym Województwa Mazowieckiego Nr 224 poz. 2664 z dnia 23 sierpnia 2002 r., prostuje się błąd powstały wskutek błędnego naniesienia na rysunek planu granic obszaru oznaczonego symbolem Ut1 .
2. Sprostowanie błędu, o którym mowa w ust. 1, polega na naniesieniu na rysunek miejscowego planu zagospodarowania przestrzennego miejscowości Długa Kościelna funkcji terenu o symbolu Ut1 (usługi techniczne) na działce ew. nr 253/5 – wg załącznika graficznego Nr 1 do niniejszej Uchwały, w granicach wynikających z wcześniejszych ustaleń planu ogólnego zagospodarowania przestrzennego Gminy Halinów, zatwierdzonego uchwałą Nr VI/27/94 Rady Gminy Halinów z dnia 10 listopada 1994 r. (Dz. Urz. Woj. Warszawskiego Nr 26 poz. 846 z dnia 12 grudnia 1994r.).

§2

Wykonanie uchwały powierza się Burmistrzowi Miasta Halinów.

§3

Uchwała podlega ogłoszeniu w Dzienniku Urzędowym Województwa Mazowieckiego w formie obwieszczenia.

§4


Uchwała wchodzi w życie po upływie 14 dni od dnia ogłoszenia w Dzienniku Urzędowym Województwa Mazowieckiego.

71

Uzasadnienie
do Uchwały Nr XVIII/197/04
Rady Miejskiej w Halinowie
z dnia 16 kwietnia 2004 roku

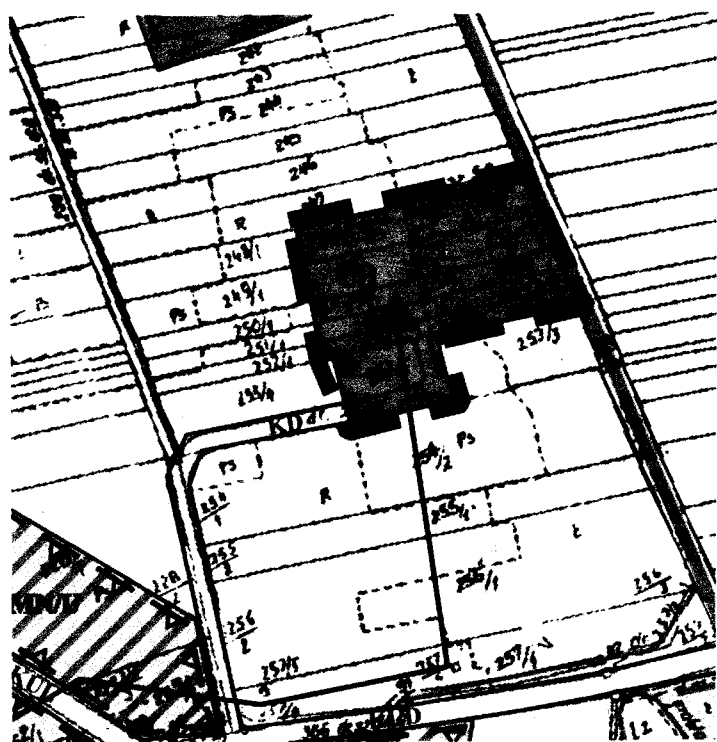
Niniejszą Uchwałą prostuje się błąd w rysunku miejscowego planu zagospodarowania przestrzennego miejscowości Długa Kościelna, stanowiącego załącznik do Uchwały Rady Miejskiej w Halinowie Nr XXXIII/195/02 z dnia 24 czerwca 2002 roku, ogłoszonej w Dzienniku Urzędowym Województwa Mazowieckiego Nr 224 poz. 2664 z dnia 23 sierpnia 2002 r., powstały w skutek błędu naniesienia granic obszaru o funkcji usług technicznych – Ut1, polegający na nieobjęciu ustaleniami w/w funkcji obszaru działki nr 253/5, stanowiącej część terenu przeznaczonego pod rozbudowę oczyszczalni ścieków.




Przedmiotowa nieruchomość znajdowała się w kompleksie terenów przeznaczonych pod funkcje techniczne, wyznaczone w planie ogólnym zagospodarowania przestrzennego Gminy Halinów, zatwierdzonego uchwałą Nr VI/27/94 Rady Gminy Halinów z dnia 10 listopada 1994 r. (Dz. Urz. Woj. Warszawskiego Nr 26 poz. 846 z dnia 12 grudnia 1994 r.) i na żadnym etapie prac projektowych, uzgodnień, opiniowania i konsultacji społecznych, władze Gminy nie brały pod uwagę zmiany granic przedmiotowej funkcji.

Przewodniczący
Rady Miejskiej w Halinowie

mgr Andrzej Gromiszewski

Załącznik nr 1 do Uchwały nr XVIII/197/04
Rady Miejskiej w Halinowie z dnia 16 kwietnia 2004 r.

Skala 1 : 5000



-   GRANICE TERENU W KTÓRYM NASTĄPIŁA KOREKTA
-  TERENY URZĄDZEŃ INFRASTRUKTURY TECHNICZNEJ
1 - OCZYSZCZALNIE ŚCIEKÓW

Przewodniczący
Rady Miejskiej w Halinowie
[Signature]
mgr inż. Andrzej Ciężkowski