

Inwestor:



GMINA HALINÓW
ul. Spółdzielcza 1, 05-074 Halinów

Jednostka projektowa:

Vette

Paweł Gembarowski
Biuro Projektowo-Inżynierskie VETTE
ul. Duracza 8 lok. 58, 01-892 Warszawa

Zadanie inwestycyjne:

***Przebudowa ul. Jana Pawła II w Halinowie
na odcinku od ul. Bema do ul. Okuniewskiej***

Temat opracowania:

Inwentaryzacja zieleni

Stanowisko:

Imię i Nazwisko:

Podpis:

Opracował:

mgr inż. Paweł Gembarowski

Data opracowania:

Październik 2013

Nr egzemplarza:

1

SPIS TREŚCI

1. DANE OGÓLNE O PRZEDMIOCIE OPRACOWANIA	3
Podstawa formalno - merytoryczna opracowania	3
Przedmiot, zakres i cel opracowania	3
2. INWENTARYZACJA ISTNIEJĄCEJ ZIELENI.....	3
Zakres terytorialny opracowania i otoczenie	3
Stan istniejący	3
Zestawienie tabelaryczne zinwentaryzowanej zieleni.....	3
Wnioski i uwagi końcowe.....	17
Część rysunkowa.....	18

1. DANE OGÓLNE O PRZEDMIOCIE OPRACOWANIA

Podstawa formalno-merytoryczna opracowania

Zlecenie Gminy Halinów, ul. Spółdzielcza 1, 05-074 Halinów, na opracowanie dokumentacji projektowo-kosztorysowej na przebudowę ul. Jana Pawła II w Halinowie.

Mapa sytuacyjno-wysokościowa w skali 1:500

Wizja terenowa i prace terenowe wykonane w marcu - październiku 2013 r.

Przedmiot, zakres i cel opracowania

Przedmiot opracowania stanowią drzewa rosnące w granicach pasa drogowego ul. Jana Pawła II (na odcinku od ul. Bema do ul. Okuniewskiej) w Halinowie.

Zakres opracowania obejmuje ww. teren.

Celem opracowania jest:

Wykonanie inwentaryzacji zieleni wysokiej, znajdującej się w granicach pasa drogowego.

2. INWENTARYZACJA ISTNIEJĄCEJ ZIELENI

Zakres terytorialny opracowania i otoczenie

Inwentaryzacją objęto drzewa rosnące w bliskim sąsiedztwie jezdni Jana Pawła II. W ramach opracowania, zinwentaryzowano wszystkie drzewa, które znajdowały się na przedmiotowym terenie w chwili oględzin i pomiarów, czyli w dniu października 2013r.

Każdemu drzewu nadano kolejny numer inwentaryzacyjny. Łącznie inwentaryzacja objęła 33 pozycje. Drzewa, które nie były naniesione geodezyjnie domierzono z dokładnością 1m. Zinwentaryzowane drzewa naniesiono na podkład i przedstawiono w załączniku graficznym w skali 1:500 (Rysunek 1).

Stan istniejący

Na terenie znajdowały się głównie jarzęby pospolite, lipy drobnolistne, robinie białe, oraz dęby. W trakcie prac terenowych dokonano oceny żywotności drzew. W inwentaryzacji podano wyniki oceny.

Zestawienie tabelaryczne zinwentaryzowanej zieleni

Poniżej, przedstawiono tabelaryczne zestawienie zinwentaryzowanej zieleni, znajdującej się na przedmiotowym odcinku. W poszczególnych rubrykach zawarte są następujące informacje:

- numer inwentaryzacyjny drzewa;
- polska i łacińska nazwa rodzajowa i gatunkowa;
- obwód pnia lub pni pomierzony w pierśnicy, czyli na wysokości 130 cm od podstawy (w przypadku drzew przeznaczonych do wycinki);

INWENTARYZACJA ZIELENI – Halinów ul. Jana Pawła II – drzewa do wycinki			
Lp.	Gatunek	[Obwód]	Lp. Gatunek [Obwód]
1	Sorbus aucuparia - jarzab pospolity	[44cm]	12 Robinia pseudoacacia - robinia biala [73cm]
2	Sorbus aucuparia - jarzab pospolity	[44cm]	13 Robinia pseudoacacia - robinia biala [75cm]
3	Robinia pseudoacacia - robinia biala	[61cm]	14 Robinia pseudoacacia - robinia biala [61cm]
4	Tilia cordata - lipa drobnolistna	[100cm]	15 Acer rubrum - klon czerwony [48cm]
5	Tilia cordata - lipa drobnolistna	[79cm]	16 Acer rubrum - klon czerwony [33cm]
6	Tilia cordata - lipa drobnolistna	[53cm]	17 Robinia pseudoacacia - robinia biala [75cm]
7	Tilia cordata - lipa drobnolistna	[80cm]	18 Acer rubrum - klon czerwony [85cm]
8	Robinia pseudoacacia - robinia biala	[143cm]	19 Robinia pseudoacacia - robinia biala [97cm]
9	Robinia pseudoacacia - robinia biala	[110cm]	20 Betula pendula – brzoza brodawkowata [117cm]
10	Robinia pseudoacacia - robinia biala	[32cm]	21 Alnus glutinosa - olsza czarna [183cm]
11	Robinia pseudoacacia - robinia biala	[71cm]	
Razem 21 sztuk drzew wyzej podanych gatunkow przeznaczonych do wycinki zgodnie z uzyskana Decyzja Burmistrza Halinowa Nr WGKL.6131.168.2013 z dnia 09.08.2013 r. (zgoda na wycinke z ZDP w Mińsku Mazowieckim ZDP-2/5443/619/13 z dnia 26 sierpnia 2013 r.)			
INWENTARYZACJA ZIELENI – Halinów ul. Jana Pawła II – pozostałe drzewa w pasie drogowym			
Lp.	Gatunek	Lp.	Gatunek
22	Sorbus aucuparia - jarzab pospolity	28	Betula pendula - brzoza brodawkowata
23	Sorbus aucuparia - jarzab pospolity	29	Robinia pseudoacacia - robinia biala
24	Tilia cordata - lipa drobnolistna	30	Robinia pseudoacacia - robinia biala
25	Quercus robur - dab szypulkowy	31	Quercus robur - dab szypulkowy
26	Robinia pseudoacacia - robinia biala	32	Alnus glutinosa - olsza czarna
27	Quercus robur - dab szypulkowy	33	Quercus robur - dab szypulkowy

Dodatkowo dokonano inwentaryzacji fotograficznej drzew przeznaczonych do wycinki, a zdjęcia podpisane zgodnie z numeracją w tabeli i na załączniku graficznym, załączono poniżej.

Zdjęcia drzew przeznaczonych do wycinki:



Drzewo nr 01



Drzewo nr 02



Drzewo nr 03



Drzewo nr 04



Drzewa nr 05, 06, 07



Drzewa nr 08, 09



Drzewa nr 10, 11, 12, 13



Drzewo nr 14



Drzewa nr 15, 16, 17



Drzewa nr 18, 19



Drzewo nr 20



Drzewo nr 21

Wnioski i uwagi końcowe.

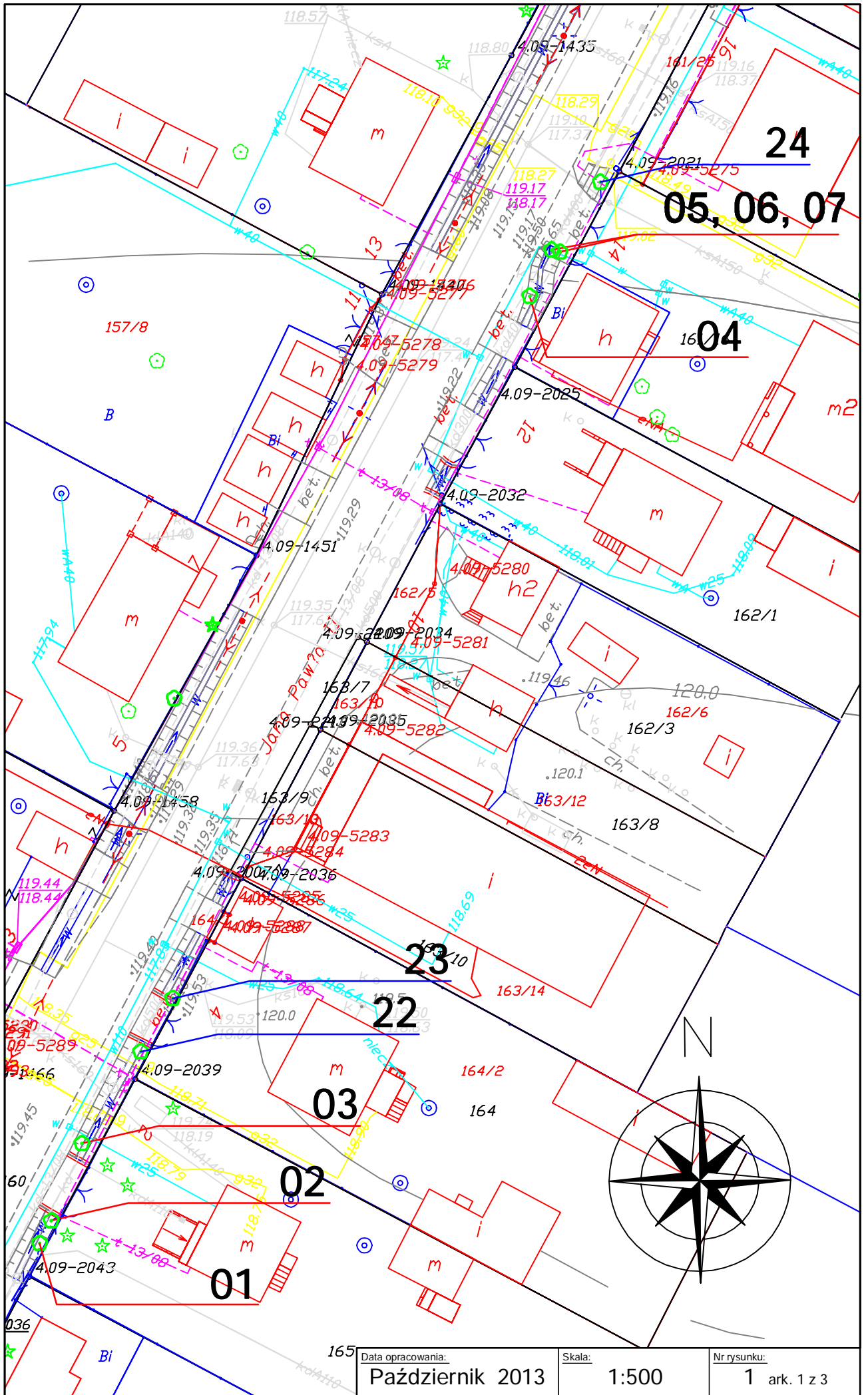
Zinventaryzowany drzewostan w przeważającej ilości jest dobrej wartości dendrologicznej pod względem gatunkowym i zdrowotnym.

Część rysunkowa:

1. Inwentaryzacja zieleni. Skala 1:500

Opracował:

.....
mgr inż. Paweł Gembarowski

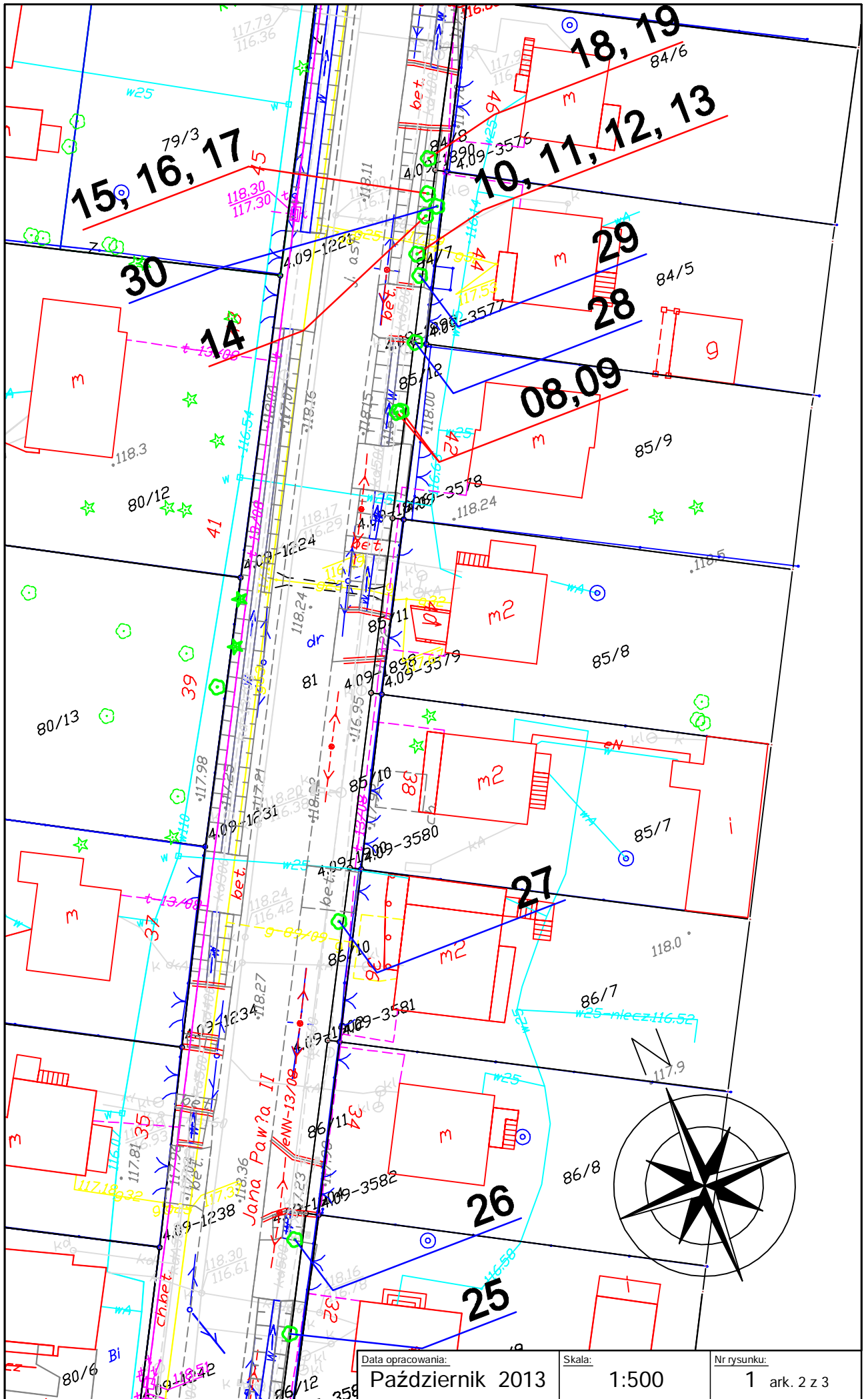


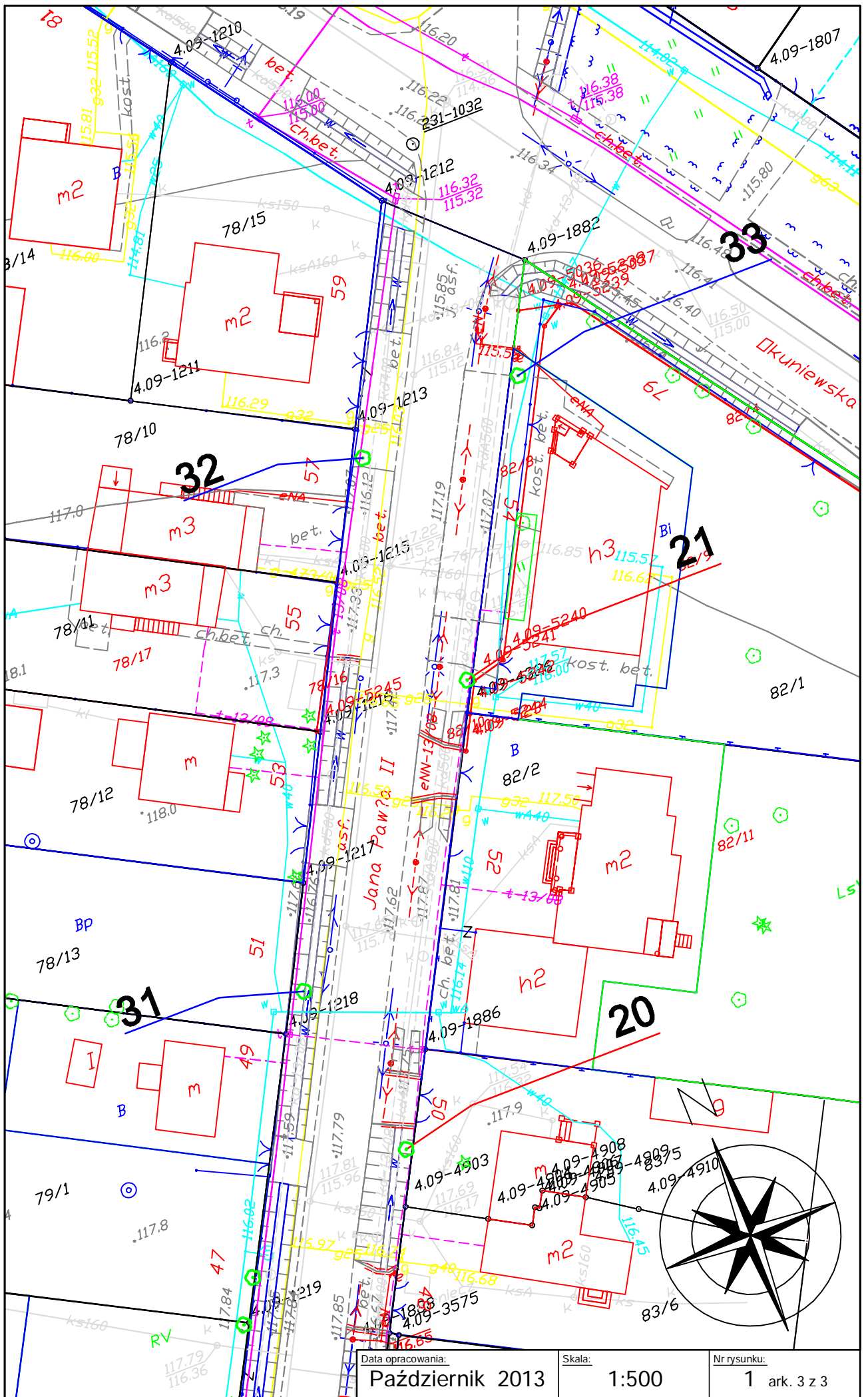
165

Data opracowania:
Październik 2013

Skala:
1:500

Nr rysunku:
1 ark. 1 z 3





Data opracowania:	Skala:	Nr rysunku:
Październik 2013	1:500	1 ark. 3 z 3