

Halinów, dnia 25.11.2009 r.

**ZK.7033-139-5/SK/2009**

**Urząd Miejski w Halinowie**  
**ul. Spółdzielcza 1**  
**05-074 Halinów**

### **Warunki techniczne projektowania i wykonania sieci kanalizacyjnej**

W odpowiedzi na wniosek z dnia 25.11.2009 r. Zakład Komunalny w Halinowie podaje zmienione warunki techniczne projektowania i wykonania **sieci kanalizacyjnej** w działkach o nr ewid. 198/8 i 198/22 położonych w miejscowości **Długa Kościelna, gm. Halinów**.

#### **Sieć kanalizacyjna**

1. Projektowaną sieć kanalizacyjną w drodze - działka o nr ewid. 198/8 włączyć do istniejącej sieci  $\phi$  315 zlokalizowanej w ul. Powstania Styczniowego - działce o nr ewid. 199.
2. Projektowaną sieć kanalizacyjną w drodze - działka o nr ewid. 198/22 włączyć do projektowanej sieci zlokalizowanej w drodze - działce o nr ewid. 198/8.
3. Sieć odpowiednich średnicach zaprojektować z rur PVC-U o odpowiedniej wytrzymałości, nie powodujących zmian obniżających trwałość sieci kanalizacyjnej.
4. Na trasie sieci zaprojektować studzienki kanalizacyjne zapewniające możliwość najkorzystniejszego włączenia przyłączy do wszystkich posesji oraz studnie rewizyjne  $\phi$  1200.
5. Należy zachować minimalne spadki przewodów kanalizacyjnych w celu zachowania odpowiednich prędkości przepływu i zapewnienia ich samooczyszczania.
6. Przejścia pod przeszkodami zaprojektować w uzgodnieniu z zarządcą obiektu.

#### **Inne uzgodnienia**

1. W przypadku przebiegu sieci na terenie prywatnym do projektu należy dołączyć oświadczenie właścicieli w formie aktu notarialnego o ustanowieniu nieodpłatnego prawa użytkowania na rzecz Gminy Halinów i jej następców prawnych, pasa gruntu nad siecią szerokości 1,5 m.
2. Na realizację budowy należy posiadać projekt budowlany opracowany w sposób zgodny z ustaleniami określonymi w decyzji o warunkach zabudowy i zagospodarowania terenu, w decyzji o środowiskowych uwarunkowaniach zgody na realizację przedsięwzięcia, o której mowa w ustawie z dnia 27 kwietnia 2001 r. - Prawo ochrony środowiska (Dz. U. z 2006 r. Nr 129, poz. 902), wymaganiami ustawy Prawo Budowlane, przepisami oraz zasadami wiedzy technicznej.
3. Zakres i formę projektu budowlanego określa Rozporządzenie Ministra Infrastruktury z dnia 3 lipca 2003 r. w sprawie szczegółowego zakresu i formy projektu budowlanego (Dz. U. Nr 120, poz. 1133 z 2003 r.).
4. Po uzyskaniu wymaganych opinii, uzgodnień i sprawdzeń rozwiązań projektowych w zakresie wynikającym z przepisów projekt należy uzgodnić w Zakładzie Komunalnym W Halinowie.
5. Uzgodniony projekt stanowi podstawę do wystąpienia o wydanie decyzji o pozwoleniu na budowę.
6. Tracą moc warunki techniczne ZK.7033-139-4/09 z dnia 24.07.2009 r.
7. Niniejsze warunki ważne są 12 miesięcy.

### Wymagania dotyczące wykonawstwa

1. Kierowanie budową sieci należy powierzyć osobie posiadającej uprawnienia budowlane odpowiedniej specjalności, posiadającej aktualne zaświadczenie o przynależności od Izby Inżynierów Budownictwa i ubezpieczonej od odpowiedzialności cywilnej.
2. Sieć wykonać zgodnie z obowiązującymi normami, uwagami zawartymi w opiniach oraz warunkami i zaleceniami Zakładu Komunalnego Halinowie.
3. O terminie rozpoczęcia robót należy powiadomić Zakład Komunalny w Halinowie, na co najmniej 7 dni przed planowanym terminem.
4. Należy uzyskać zgodę na rozpoczęcie w/w robót oraz na włączenie do istniejącej sieci.
5. Należy uzyskać zgodę właściciela / zarządcy drogi na wykonanie robót w pasie drogowym.
6. Nad budową sieci nadzór techniczny jest sprawowany przez uprawnionego pracownika Zakładu.
7. Wszystkie zastosowane rozwiązania powinny być oparte tylko na materiałach posiadających aprobaty techniczne, jak również istnieje konieczność uwzględnienia wymagań stawianych dla projektowanych sieci wodociągowych i kanalizacyjnych w Warunkach Technicznych Wykonania i Odbioru w zeszytach 3 i 9 opracowania COBRTI INSTAL.
8. Lokalizację uzbrojenia sieci oznaczyć za pomocą tabliczek informacyjnych na istniejącym ogrodzeniu lub słupkach betonowych.
9. Wykonawca robót wraz z Inwestorem zobowiązani są zgłosić sieć do odbioru: technicznego zanikowego – na otwartym wykopie i końcowego, po zakończeniu robót i wykonaniu inwentaryzacji geodezyjnej powykonawczej.
10. Po dokonaniu odbioru końcowego Wykonawca/Inwestor zobowiązany jest do powiadomienia właściwych organów o zakończeniu budowy oraz uzyskania, jeśli będzie wymagane, pozwolenia na użytkowanie.
11. Wybudowanie sieci bez zachowania wymogów określonych w przedmiotowych warunkach traktowane będzie jako nielegalne.

Sporządził:

mgr inż. Radosław Szpicki

Inspektor ds. technicznych  
i gospodarki wodno-ściekowej

.....  
(data, podpis)

Zatwierdził:

DYREKTOR

.....  
mgr inż. Małgorzata Komuda-Ołowska  
.....  
(data, podpis)



# URZĄD MIEJSKI W HALINOWIE

05-074 Halinów, ul. Spółdzielcza 1

tel. +48 22 7836020; +48 22 7836080; fax +48 22 7836107

www.halinow.pl e-mail: halinow@halinow.pl

Halinów, dnia 16.11.2009 r.

WGKI 7040- 1031/2/09

## PROJEKTOWANIE W BUDOWNICTWIE

Anna Kąca

ul. Kołowa 6

05-300 Mińsk Mazowiecki

Odpowiadając na pismo z dnia 10 listopada 2009 r. Urząd Miejski w Halinowie wyraża następującą opinię:

- 1) zlokalizowanie projektowanej budowy sieci kanalizacji sanitarnej śr. 200 mm w pasie drogi gminnej nr ew. 199 i 198/8 ( ul. Powstania Styczniowego ) w m. Długa Kościelna gm. Halinów, winno spełniać wymogi stawiane umieszczeniu infrastruktury technicznej nie związanej z funkcjonowaniem drogi § 140 „Rozporządzenia Ministra Transportu i Gospodarki Morskiej” z dnia 2 marca 1999 r. ( Dz. U. z 1999 r., Nr 43, poz. 430 );
- 2) należy unikać lokalizowania nowej infrastruktury liniowej podziemnej pod jezdnią istniejącą i docelową;
- 3) w wyjątkowych przypadkach, gdy podziemną budowlę liniową lokalizuje się poprzecznie pod drogą nie może ona zmniejszać stateczności i nośności podłoża oraz nawierzchni drogi, naruszać urządzeń odwadniających i innych podziemnych urządzeń drogi;

Urząd Miejski w Halinowie wstępnie pozytywnie opiniuje trasę projektu budowy sieci kanalizacji sanitarnej śr. 200 mm przyłącza w pasie drogi gminnej nr ew. 199 i 198/8 (ul. Powstania Styczniowego) w m. Długa Kościelna gm. Halinów, pod warunkiem zachowania obowiązujących przepisów technicznych i zgodności z Miejskowym Planem Zagospodarowania Przestrzennego.

Opracowała:

Ref. Mirosława Gocławska

Tel: 022 783 60 20 wew. 130

Naczelnik Wydziału  
Gospodarki Komunalnej i Inwestycji

*inż. Marian Kwiatkowski*

**Wojewódzki Zarząd  
Melioracji i Urządzeń Wodnych w Warszawie  
Oddział w Warszawie**

**Inspektorat w Otwocku z siedzibą w Sobiekursku**

05-480 Karczew Sobiekursk 24  
[www.warszawa.wzmiuw.gov.pl](http://www.warszawa.wzmiuw.gov.pl)

tel.(022) 779 32 86 fax. (022) 779 32 86  
e-mail: [ow@warszawa.wzmiuw.gov.pl](mailto:ow@warszawa.wzmiuw.gov.pl)

IWOT 4105/T-2/1093/321/09

Sobiekursk, 2009.11.16


**Projektowanie w Budownictwie  
mgr inż. Anna Kąca  
ul. Kołowa 6  
05-300 Mińsk Mazowiecki**

Wojewódzki Zarząd Melioracji i Urządzeń Wodnych w Warszawie Oddział w Warszawie Inspektorat w Otwocku z siedzibą w Sobiekursku informuje, że projektowana trasa sieci kanalizacji sanitarnej śr. 200 mm w miejscowości Długa Kościelna gm. Halinów w drodze dz. nr 199, 198/8, 198/22 nie koliduje z urządzeniami melioracyjnymi.

W związku z powyższym WZMiUW w Warszawie Oddział w Warszawie Inspektorat w Otwocku z siedzibą w Sobiekursku uzgadnia projektowaną trasę kanalizacji sanitarnej.

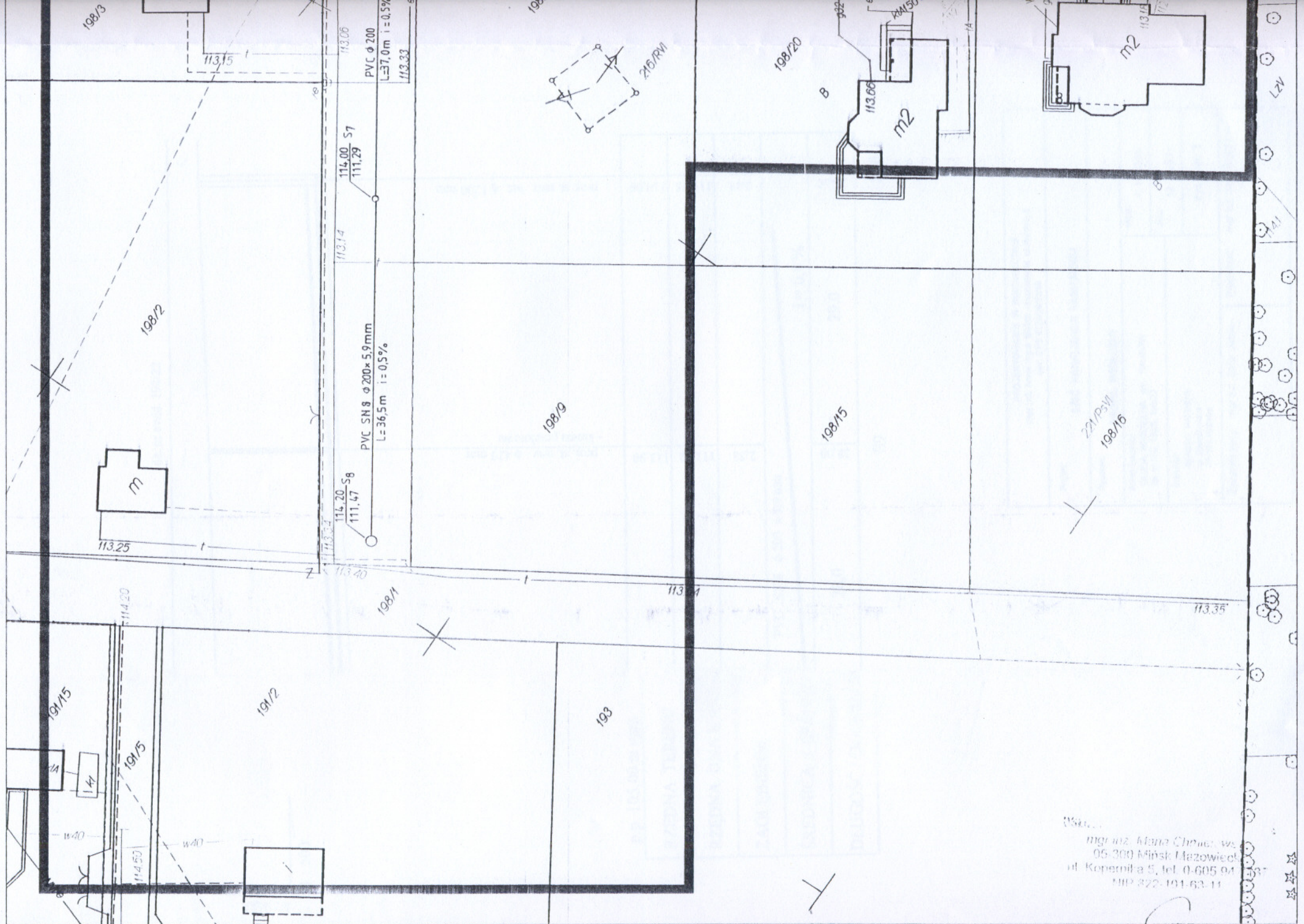
Integralną częścią niniejszego uzgodnienia jest mapa z naniesioną w/w trasą.

KIEROWNIK INSPEKTORATU  
WZMiUW w Otwocku

  
mgr inż. Maria Kiepuska

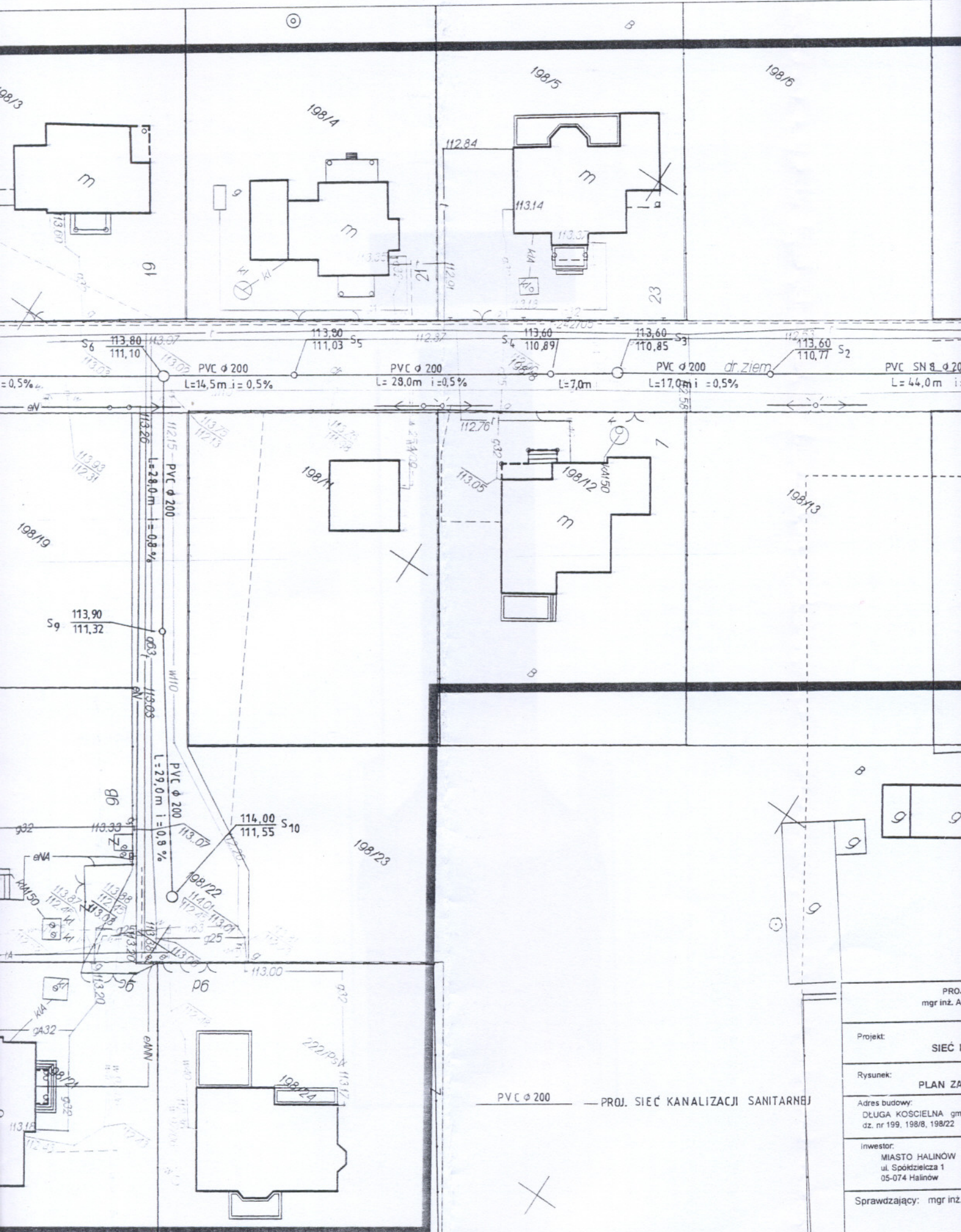
Do wiadomości:

1. Starostwo Powiatowe w Mińsku Mazowieckim; ul. Kościuszki 3; 05-300 Mińsk Mazowiecki
2. WZMiUW Oddział w Warszawie - EK W
3. Inspektorat WZMiUW w Otwocku z siedzibą w Sobiekursku - a/a



Wsk...  
 mgr inż. Maria Chojas, ws.  
 05-300 Mińsk Mazowiecki  
 ul. Kopernika 5, tel. 0-605 94...  
 NIP 822-191-63-11

*(Handwritten signature)*

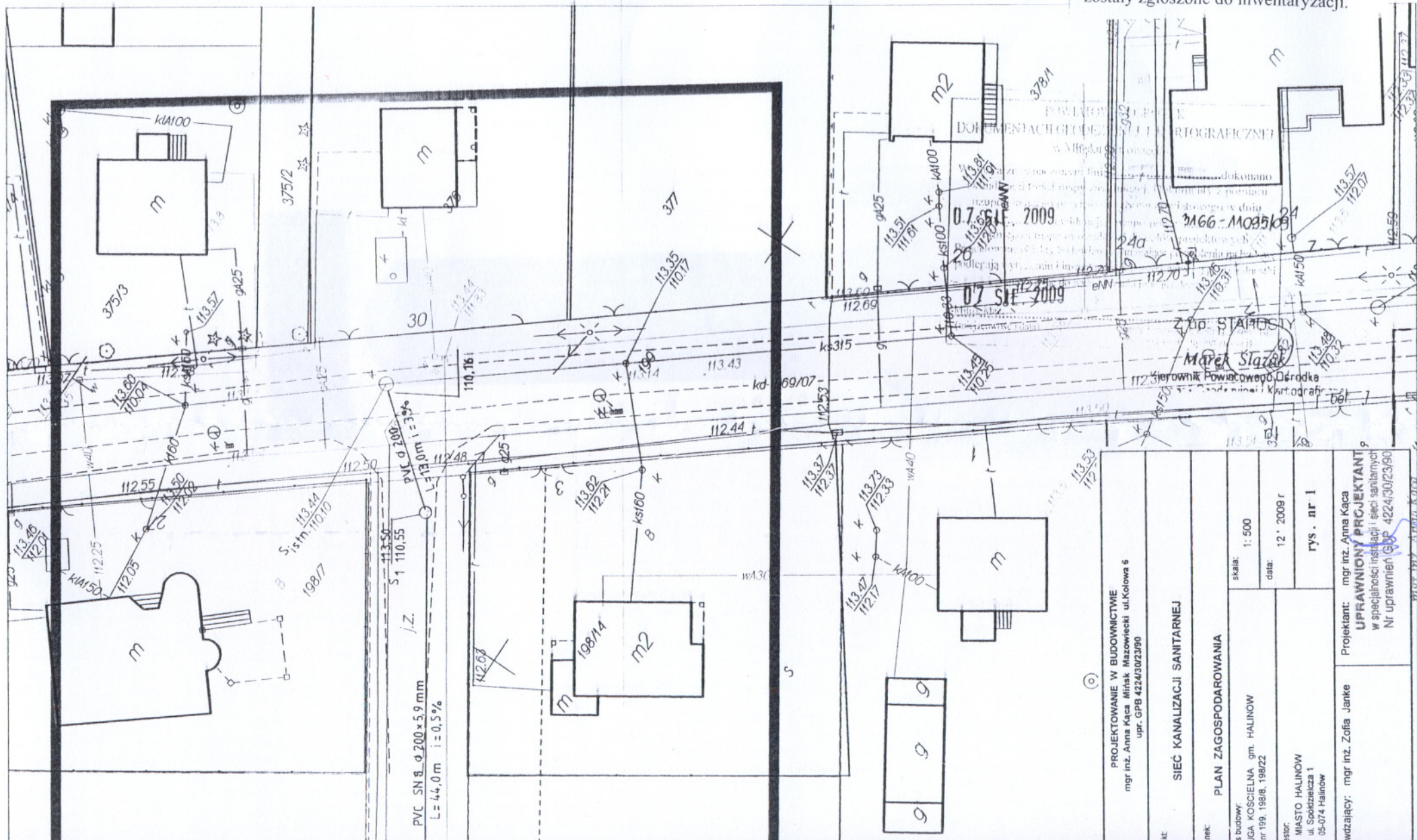


PROJ.	mgr inż. A.
Projekt:	SIEĆ
Rysunek:	PLAN ZA
Adres budowy:	DŁUGA KOSCIELNA gm. dz. nr 199, 198/8, 198/22
Inwestor:	MIASTO HALINÓW ul. Spółdzielcza 1 05-074 Halinów
Sprawdzający:	mgr inż.

PVC  $\phi$  200 — PROJ. SIEĆ KANALIZACJI SANITARNEJ

**WYDRUK MAPY ZASADNICZEJ DO CELÓW PROJEKTOWYCH**  
**Powiat miński Gmina Halinów Obręb Długa Kościelna**  
**Działka numer: 198/22, 198/8 Skala : 1: 500 (mapa numeryczna)**

Wykonawca pomiaru uzupełniającego zaktualizował istniejącą treść mapy według stanu na dzień 20.07.2009r. w granicach wykreślonej aktualizacji. Nie wyklucza się istnienia w terenie urządzeń podziemnych, które nie zostały zgłoszone do inwentaryzacji.



PROJEKTOWANIE W BUDOWNICTWIE mgr inż. Anna Kaca Mińsk Mazowiecki ul. Kolowa 6 upr. GPB 4224/3023/90		skala: 1: 500 data: 12' 2009 r	
MIASTO HALINÓW ul. Spółdzielcza 1 05-074 Halinów		rys. nr 1	
inwestor: MIASTO HALINÓW ul. Spółdzielcza 1 05-074 Halinów		Projektant: mgr inż. Anna Kaca UPRAWNIONY PROJEKTANT w specjalności instalacji i sieci sanitarnych Nr uprawnień (GPB) 4224/3023/90	
zlecający: mgr inż. Zofia Janke		Projekt: SIEĆ KANALIZACJI SANITARNEJ PLAN ZAGOSPODAROWANIA	