

**DRUK NR**

- 4 8 1 -

**UCHWAŁA Nr ..... 2014  
RADY MIEJSKIEJ W HALINOWIE  
z dnia.....2014 r.**

w sprawie zmiany uchwały Nr VIII.59.2011 Rady Miejskiej w Halinowie z dnia 31 marca 2011 r. w sprawie przystąpienia do sporządzenia miejscowego planu zagospodarowania przestrzennego miejscowości Cisie, gmina Halinów.

Na podstawie art. 18 ust. 2 pkt. 5 ustawy z dnia 8 marca 1990 r. o samorządzie gminnym (Dz. U. z 2013 r. poz. 594 z późn. zm.) oraz art. 14 ust. 1 i 2 ustawy z dnia 27 marca 2003 r. o planowaniu i zagospodarowaniu przestrzennym (Dz. U. z 2012 r. poz. 647 z późn. zm.) Rada Miejska w Halinowie uchwała, co następuje:

**§ 1**

W uchwale Nr VIII.59.2011 Rady Miejskiej w Halinowie z dnia 31 marca 2011 r. w sprawie przystąpienia do sporządzenia miejscowego planu zagospodarowania przestrzennego miejscowości Cisie, gmina Halinów wprowadza się następującą zmianę:

w § 1. ust. 2 otrzymuje brzmienie:

„2. Miejscowy plan zagospodarowania przestrzennego o którym mowa w ust. 1 sporządza się w dwóch częściach:

- 1) Część A, której granice oznaczone są na mapie stanowiącej załącznik nr 1 do niniejszej uchwały,
- 2) Część B, której granice oznaczone są na mapie stanowiącej załącznik nr 2 do niniejszej uchwały.”.

**§ 2**

Wykonanie uchwały powierza się Burmistrzowi Halinowa.


**§ 3**

Uchwała wchodzi w życie z dniem podjęcia i podlega ogłoszeniu w sposób zwyczajowo przyjęty na terenie gminy.

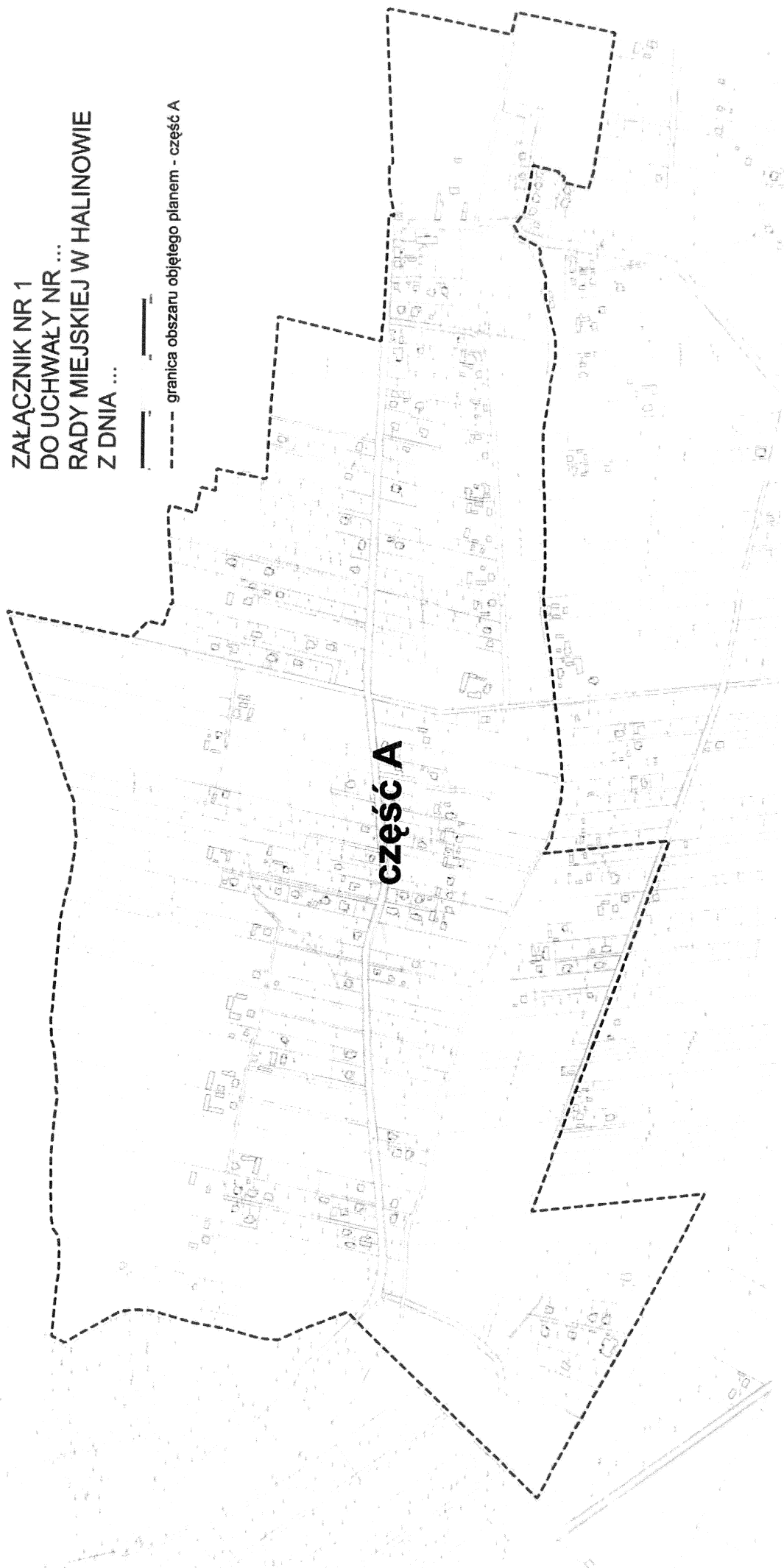
Przewodniczący  
Rady Miejskiej w Halinowie

Marcin Pietrusiński

**ZAŁĄCZNIK NR 1  
DO UCHWAŁY NR ...  
RADY MIEJSKIEJ W HALINOWIE  
Z DNIA ...**



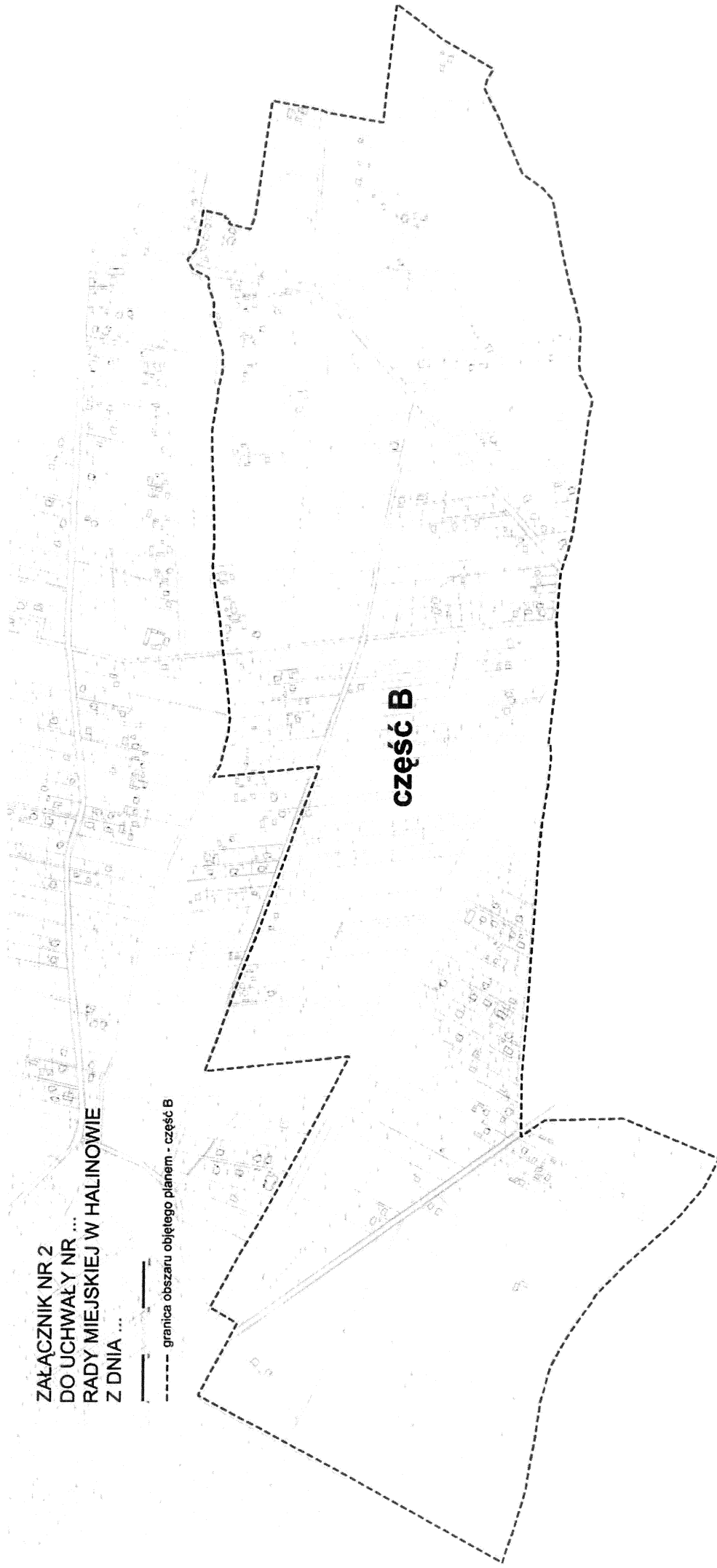
----- granica obszaru objętego planem - część A



**część A**

ZAŁĄCZNIK NR 2  
DO UCHWAŁY NR ...  
RADY MIEJSKIEJ W HALINOWIE  
Z DNIA ...

----- granica obszaru objętego planem - część B



Uzasadnienie do Uchwały Nr .....2014  
Rady Miejskiej w Halinowie  
z dnia .....2014 r.

w sprawie zmiany uchwały Nr VIII.59.2011 Rady Miejskiej w Halinowie z dnia 31 marca 2011 r. w sprawie przystąpienia do sporządzenia miejscowego planu zagospodarowania przestrzennego miejscowości Cisie, gmina Halinów.

Obszar wskazany do sporządzenia miejscowego planu zagospodarowania przestrzennego obejmuje miejscowość Cisie w jej granicach administracyjnych.

Przez obszar miejscowości planowany jest przebieg korytarza autostrady A2 – odcinek Warszawa- Kukuryki. Inwestycja ta stanowi inwestycję celu publicznego o znaczeniu ponadlokalnym, ujętą w obowiązującym Planie Zagospodarowania Przestrzennego Województwa Mazowieckiego.

Po wnikliwej analizie przedstawia się Radzie Miejskiej w Halinowie projekt uchwały w sprawie podziału obszaru planu na dwie części. Granice części A stanowią obszar poza autostradą A2 (północna część miejscowości). Granice części B obejmują teren planowanej autostrady A2 wraz z terenami przyległymi i południową częścią miejscowości. Zapropozowany podział umożliwi prowadzenie procedur planistycznych odrębnie.

Kierownik Referatu Geodezji  
i Planowania Przestrzennego  
  
Krystyna Skwarek