

**DRUK NR**

- 4 8 2 -

**UCHWAŁA Nr ..... 2014  
RADY MIEJSKIEJ W HALINOWIE  
z dnia.....2014**

w sprawie zmiany uchwały Nr VIII.57.2011 Rady Miejskiej w Halinowie z dnia 31 marca 2011 r. w sprawie przystąpienia do sporządzenia miejscowego planu zagospodarowania przestrzennego miasta Halinów, gmina Halinów.

Na podstawie art. 18 ust. 2 pkt. 5 ustawy z dnia 8 marca 1990 r. o samorządzie gminnym (Dz. U. z 2013 r. poz. 594 z późn. zm.) oraz art. 14 ust. 1 i 2 ustawy z dnia 27 marca 2003 r. o planowaniu i zagospodarowaniu przestrzennym (Dz. U. z 2012 r. poz. 647 z późn. zm.) Rada Miejska w Halinowie uchwala, co następuje:

**§ 1**

W uchwale Nr VIII.57.2011 Rady Miejskiej w Halinowie z dnia 31 marca 2011 r. w sprawie przystąpienia do sporządzenia miejscowego planu zagospodarowania przestrzennego miasta Halinów, gmina Halinów wprowadza się następującą zmianę:

w § 1. ust. 2 otrzymuje brzmienie:

„2. Miejscowy plan zagospodarowania przestrzennego o którym mowa w ust. 1 sporządza się w trzech częściach:

- 1) Część A, której granice oznaczone są na mapie stanowiącej załącznik nr 1 do niniejszej uchwały,
- 2) Część B, której granice oznaczone są na mapie stanowiącej załącznik nr 2 do niniejszej uchwały.”.
- 3) Część C, której granice oznaczone są na mapie stanowiącej załącznik nr 3 do niniejszej uchwały.”.

**§ 2**

Wykonanie uchwały powierza się Burmistrzowi Halinowa.

**§ 3**

Uchwała wchodzi w życie z dniem podjęcia i podlega ogłoszeniu w sposób zwyczajowo przyjęty na terenie gminy.

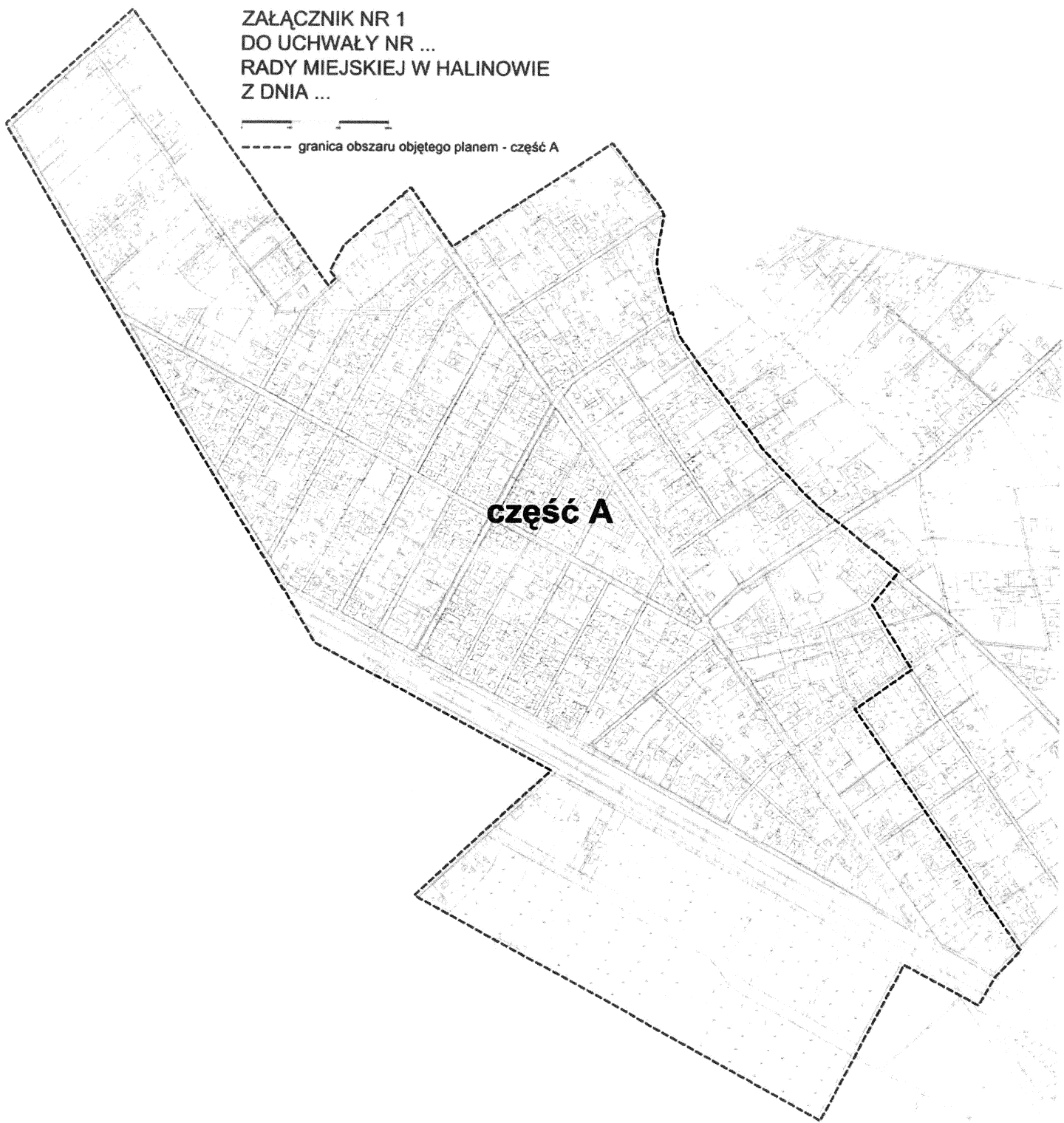
Przewodniczący  
Rady Miejskiej w Halinowie

Marcin Pietrusiński

ZAŁĄCZNIK NR 1  
DO UCHWAŁY NR ...  
RADY MIEJSKIEJ W HALINOWIE  
Z DNIA ...



----- granica obszaru objętego planem - część A

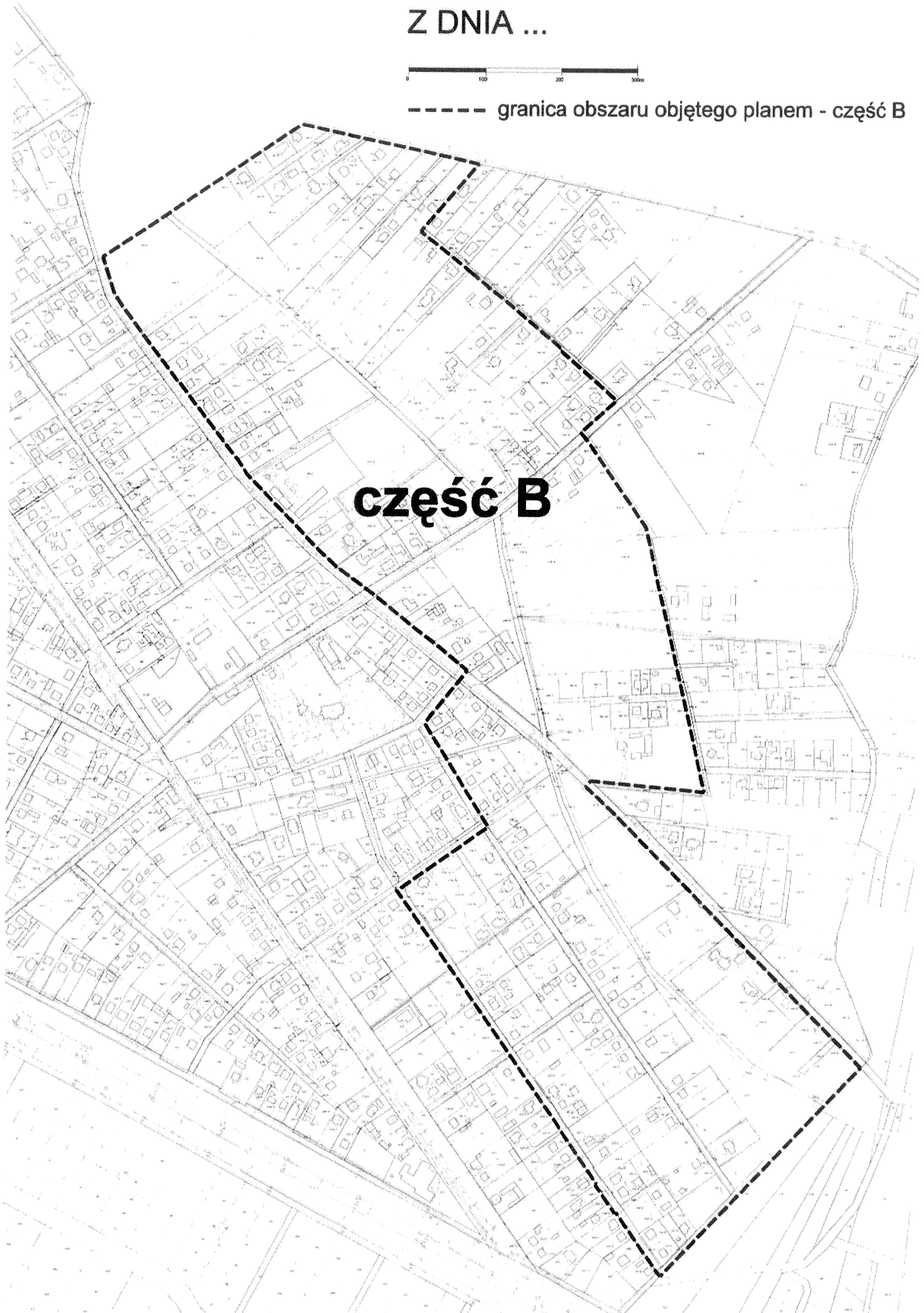


**część A**

ZAŁĄCZNIK NR 2  
DO UCHWAŁY NR ...  
RADY MIEJSKIEJ W HALINOWIE  
Z DNIA ...



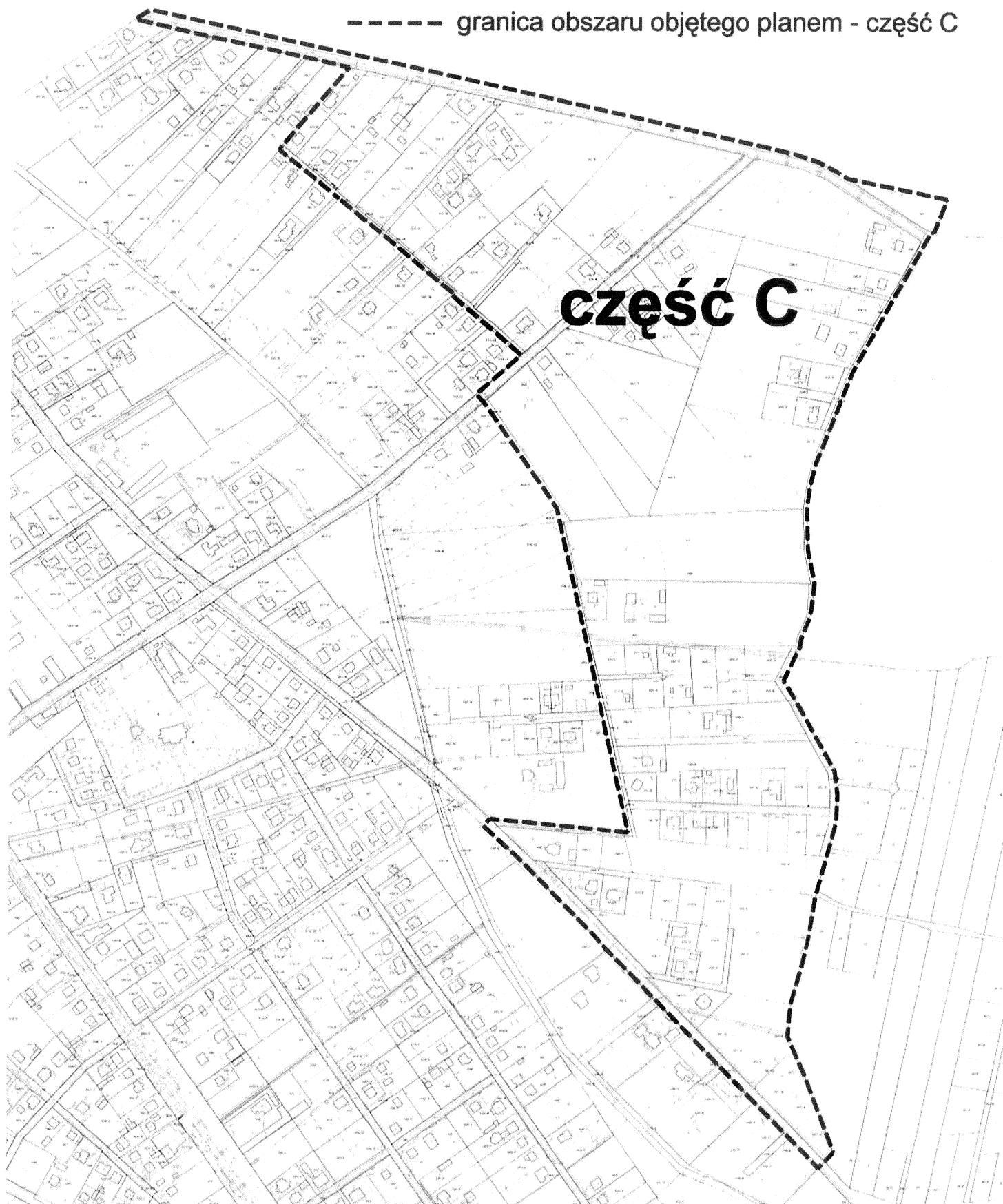
----- granica obszaru objętego planem - część B



ZAŁĄCZNIK NR 3  
DO UCHWAŁY NR ...  
RADY MIEJSKIEJ W HALINOWIE  
Z DNIA ...



----- granica obszaru objętego planem - część C



Uzasadnienie do Uchwały Nr .....2014  
Rady Miejskiej w Halinowie  
z dnia.....2014 r.


w sprawie zmiany uchwały Nr VIII.57.2011 Rady Miejskiej w Halinowie z dnia 31 marca 2011 r. w sprawie przystąpienia do sporządzenia miejscowego planu zagospodarowania przestrzennego miasta Halinów, gmina Halinów.

Obszar wskazany do sporządzenia miejscowego planu zagospodarowania przestrzennego obejmuje miasto Halinów w jego granicach administracyjnych.

Przez miasto Halinów przebiega rzeka Długa dla której opracowane przez Dyrektora Regionalnego Zarządu Gospodarki Wodnej w Warszawie „Studium dla potrzeb planów ochrony przeciwpowodziowej – Etap III rzeka Długa” wyznacza obszar narażony na niebezpieczeństwo powodzi.

Po wnikliwej analizie przedstawia się Radzie Miejskiej w Halinowie projekt uchwały w sprawie podziału obszaru planu na trzy części. Granice części A i C stanowią teren poza obszarem narażonym na niebezpieczeństwo powodzi. Granice części B obejmują rzekę Długą wraz z obszarem narażonym na niebezpieczeństwo powodzi i tereny sąsiednie.

Kierownik Referatu Geodezji  
i Planowania Przestrzennego

  
Krystyna Skwarek