



**PPU
KONSTRUKTOR**
AGNIESZKA KOZERA
05-300 Mińsk Maz., Barcząca
ul. Grabowa 57
tel./fax (025)758-10-75
telefon (025)758-71-37
telefon kom. 0-601-640-286

**PROJEKT PRZEBUDOWY ULICY NAD STAWAMI
W MIEJSCOWOŚCI HALINÓW GMINA HALINÓW**

ADRES INWESTYCJI:

**Halinów; gmina Halinów; powiat Miński;
Działka nr ew. 310/9**

INWESTOR:

**Urząd Miasta w Halinowie, ul. Spółdzielcza 1
05-074 Halinów**

ZESPÓŁ PROJEKTOWY:

BRANŻA DROGOWA:

mgr inż. Mariusz Kozera
uprawnienia Nr LUB/0150/PWOD/11
Członek Izby Inżynierów MAZ/BD/0167/12

Opracowanie:

mgr inż. Anna Marczak Kamińska

Data:

Mińsk Mazowiecki, marzec 2012 r.

SPIS TREŚCI

1	Opis techniczny	3
2	Lokalizacja	5
3	Zagospodarowanie terenu	6
4	Przekrój konstrukcyjny	7

OPIS TECHNICZNY WRAZ Z OPISEM ZAGOSPODAROWANIA TERENU

1. Podstawa opracowania

Podstawę opracowania stanowią:

- Mapa zasadnicza w skali 1:500
- Rozporządzenie Ministra Transportu i Gospodarki Morskiej z dnia 02.03.1999r. (Dz. U. Nr 43 poz. 430)
- Własne pomiary i obserwacje w terenie
- Zalecenia inwestora

2. Przedmiot inwestycji

Przedmiotem opracowania jest przebudowa ul. Nad Stawami w miejscowości Halinów gmina Halinów na odcinku od km 0+000 do km 0+185 w gminie Halinów.

Długość całego opracowania wynosi 185 metrów.

3. Istniejący stan zagospodarowania

W chwili obecnej pas drogowy jest uporządkowany. Nawierzchnia na w/w drodze jest nawierzchnią nieutwardzoną. Odwodnienie drogi odbywa się powierzchniowo (ze względu na typ konstrukcji drogi większość opadów wchłaniana jest przez nawierzchnię).

Istniejące uzbrojenie nie podlega zmianie.

4. Stan projektowany

Przebudowa ulicy Nad Stawami polega na wykonaniu nawierzchni z destruktu asfaltowego na podbudowie z kruszonki betonowej stabilizowanego mechanicznie o grubości 15 cm oraz podsypce piaskowej grubości 5cm. Szerokość nawierzchni wynosi 4 metry.

Zaprojektowano następującą konstrukcję nawierzchni:

Nawierzchnia:

- destruktu asfaltowy - 5 cm
- kruszonka betonowa stabilizowany mechanicznie – 15 cm
- podsypka piaskowa – 5 cm

5. Zestawienie powierzchni objętych opracowaniem

Orientacyjna powierzchnia projektowanego zagospodarowania wynosi:

1. nawierzchnia – 740,0 m²

6. Odwodnienie

Zakłada się powierzchniowe odwodnienie drogi, systemem spadków podłużnych i poprzecznych na istniejące pobocze. Dodatkowo w celu odwodnienia korpusu drogowego należy wykonać drenaż podłużny o średnicy 160mm z filtrem z geowłókniny.

7. Zalecenia technologiczne

Roboty budowlane i rzemieślnicze wykonać zgodnie z zasadami sztuki budowanej oraz obowiązującymi normami.

Przy prowadzeniu robót budowlanych przestrzegać przepisów BHP.



skala

Michałów

Bankowka

Borek

Sarnia

Zagórze

Budziska

Bociania

Kamionek

ja Szlachecka

gmina Halinów

Diuga Kościelna

Kazimierów

Mrowiska

Mrowiska
Małe

Krzewina

HALINÓW

Jana Pawła II

Okuliewska

Konopińska

Przygraniczna

Włojcka

Wiatraczna

Główna

Dobra

Rodzinna

Uroczą

Dziurcowa
Złota

Metelowa

OSP

M

W

Wschodnia

Wąchocka

Wielka

Wojciechowska

Wojciechowska

Wojciechowska

Wojciechowska

Wojciechowska

Wojciechowska

Wojciechowska

Wojciechowska

Wojciechowska

Wojciechowska

Wojciechowska

Wojciechowska

Wojciechowska

Wojciechowska

Wojciechowska

Wojciechowska

Wojciechowska

Wojciechowska

Wojciechowska

Wojciechowska

Wojciechowska

Wojciechowska

Wojciechowska

Wojciechowska

Wojciechowska

Wojciechowska

Wojciechowska

Wojciechowska

Wojciechowska

Wojciechowska

Wojciechowska

Wojciechowska

Wojciechowska

Wojciechowska

Wojciechowska

Wojciechowska

Wojciechowska

Wojciechowska

Wojciechowska

Wojciechowska

Wojciechowska

Wojciechowska

Wojciechowska

Wojciechowska

Wojciechowska

Wojciechowska

Wojciechowska

Wojciechowska

Wojciechowska

Wojciechowska

Wojciechowska

Wojciechowska

Wojciechowska

Wojciechowska

Wojciechowska

Wojciechowska

Wojciechowska

Wojciechowska

Wojciechowska

Wojciechowska

Wojciechowska

Wojciechowska

Wojciechowska

Wojciechowska

Wojciechowska

Wojciechowska

Wojciechowska

Wojciechowska

Wojciechowska

Wojciechowska

Wojciechowska

Wojciechowska

Wojciechowska

Wojciechowska

Wojciechowska

Wojciechowska

Wojciechowska

Wojciechowska

Wojciechowska

Wojciechowska

Wojciechowska

Wojciechowska

Wojciechowska

Wojciechowska

Wojciechowska

Wojciechowska

Wojciechowska

Wojciechowska

Wojciechowska

Wojciechowska

Wojciechowska

Wojciechowska

Wojciechowska

Wojciechowska

Wojciechowska

Wojciechowska

Wojciechowska

Wojciechowska

Wojciechowska

Wojciechowska

Wojciechowska

Wojciechowska

Wojciechowska

Wojciechowska

Wojciechowska

Wojciechowska

Wojciechowska

Wojciechowska

Wojciechowska

Wojciechowska

Wojciechowska

Wojciechowska

Wojciechowska

Wojciechowska

Wojciechowska

Wojciechowska

Wojciechowska

Wojciechowska

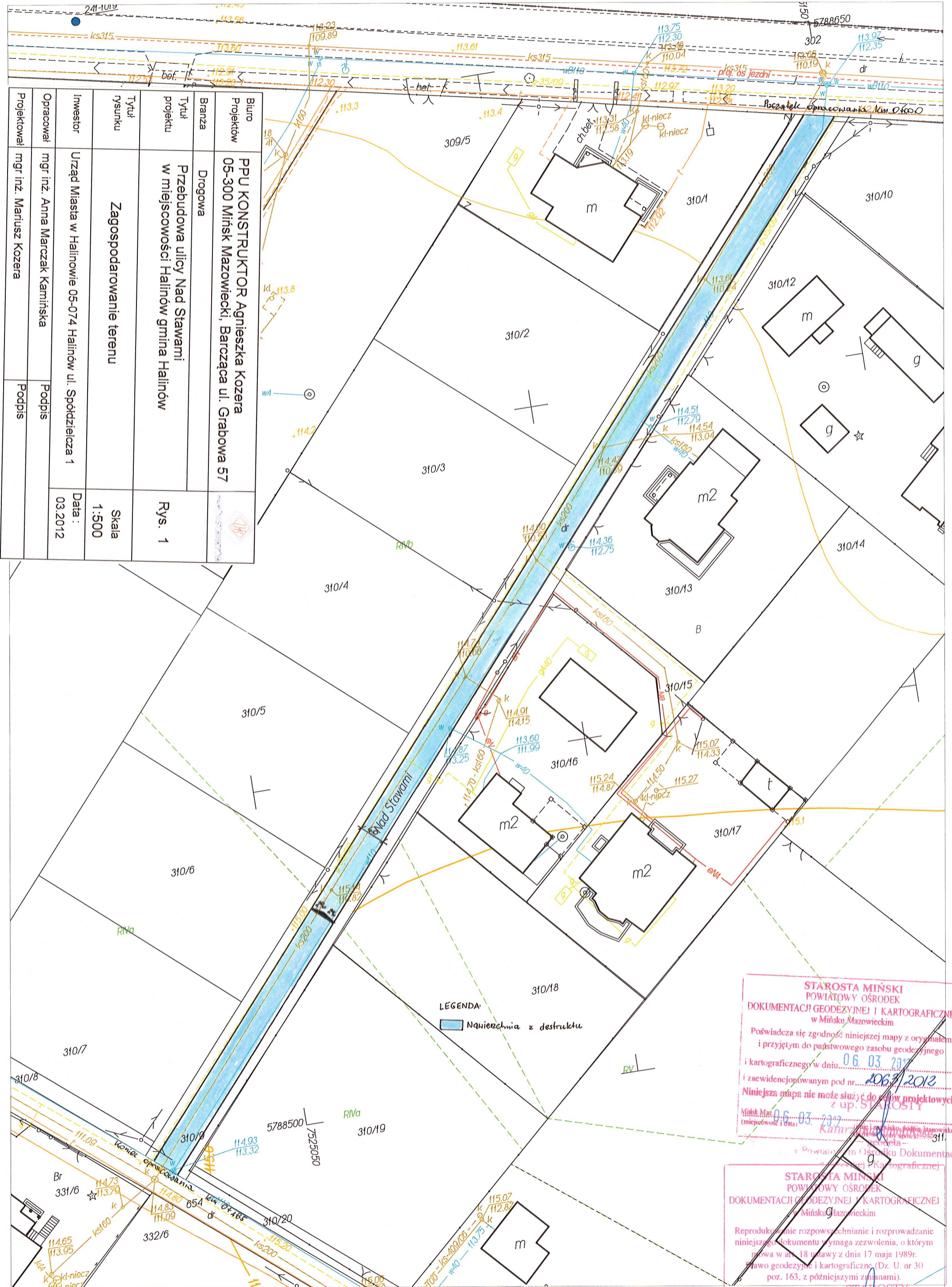
Wojciechowska

Wojciechowska

Wojciechowska

Wojciechowska

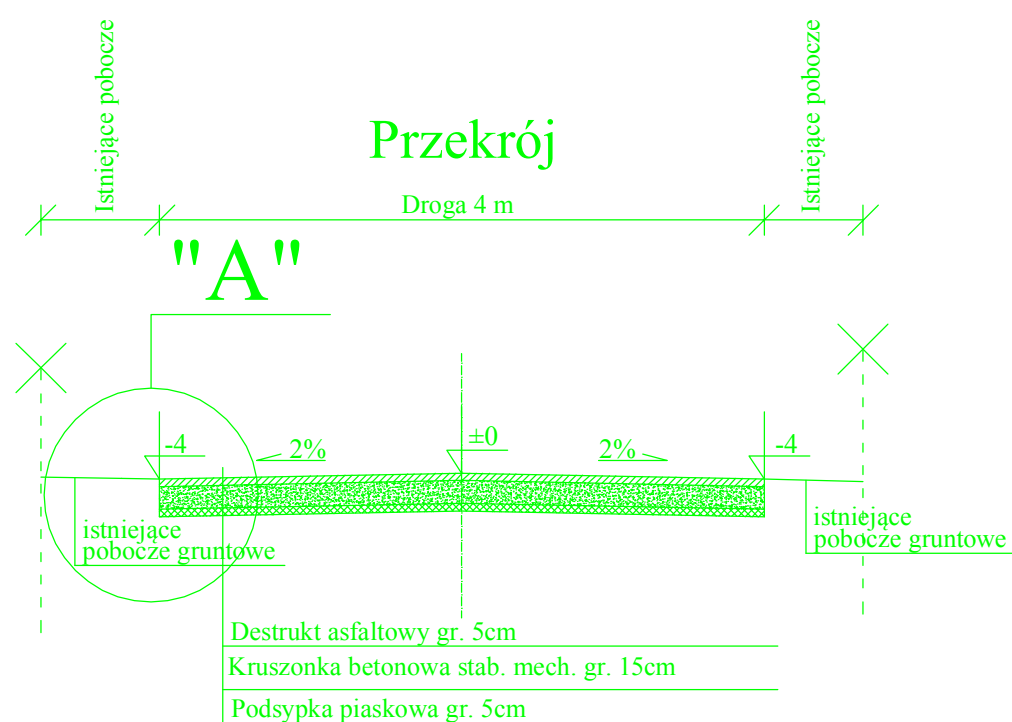
MAPA BEZ SPRAWDZENIA W TERENIE
Powiat miński Miasto 141207_4, Halinów
Działka numer: 310/9 Skala : 1: 500



Projektował	mgr inż. Mariusz Kozera	Podpis
Opracował	mgr inż. Anna Marczak Kamińska	Podpis
Investor	Urząd Miasta w Halinowie 05-074 Halinów ul. Spółdzielcza 1	Data: 03.2012
Typu rysunku	Zagospodarowanie terenu	Skala 1:500
Typu projektu	Przebudowa ulicy Nad Stawami w miejscowości Halinów gmina Halinów	Rys. 1
Branża	Drogowa	
Biuro Projektów	PPU KONSTRUKTOR Agnieszka Kozera 05-300 Mińsk Mazowiecki, Barcząca ul. Grabowa 57	

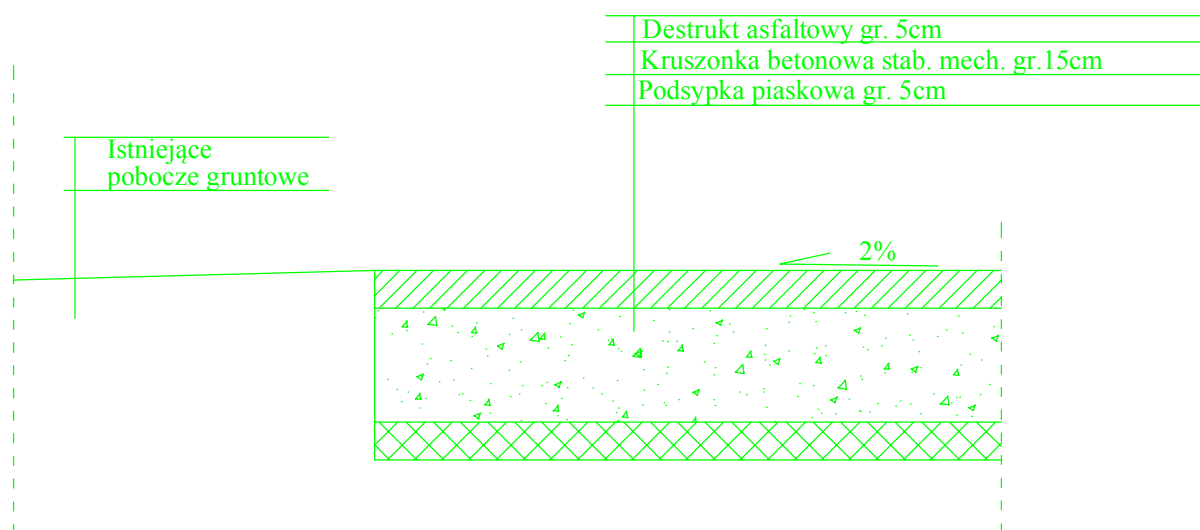
STAROSTA MIŃSKI POWIATOWY OŚRODEK DOKUMENTACJI GEODEZYJNEJ I KARTOGRAFICZNEJ w Mińsku Mazowieckim
 Poświadczam zgodność niniejszej mapy z oryginałem i przyjętym do państwowego zasobu geodezyjnego i kartograficznego w dniu 06.03.2012 i zaawidencjonowanym pod nr. 2063/2012
 Niniejsza mapa nie może służyć do celów projektowych z up. **STAROSTY**
 Mińsk Maz. 06.03.2012
 (miejscowość i data) *Katarzyna...*


STAROSTA MIŃSKI POWIATOWY OŚRODEK DOKUMENTACJI GEODEZYJNEJ I KARTOGRAFICZNEJ w Mińsku Mazowieckim
 Reprodukcje i rozpowszechnianie i rozprowadzanie niniejszego dokumentu wymaga zezwolenia, o którym mowa w art. 18 ustawy z dnia 17 maja 1989r. Prawo geodezyjne i kartograficzne (Dz. U. nr 30 poz. 163, z późniejszymi zmianami).
 z up. **STAROSTY**
 Mińsk Maz. 06.03.2012
 (miejscowość i data) *Katarzyna...*



SZCZEGÓŁ "A"

Skala 1:10



Biuro Projektów	PPU KONSTRUKTOR Agnieszka Kozera 05-300 Mińsk Mazowiecki, Barcząca ul. Grabowa 57	
Branża	Drogowa	Rys. 2
Tytuł projektu	Przebudowa ulicy Nad Stawami w miejscowości Halinów gmina Halinów	
Tytuł rysunku	Przekrój konstrukcyjny	Skala 1:50
Inwestor	Urząd Miasta w Halinowie 05-074 Halinów ul. Spółdzielcza 1	Data : 03.2012
Opracował	mgr inż. Anna Marczak Kamińska	Podpis
Projektował	mgr inż. Mariusz Kozera	Podpis