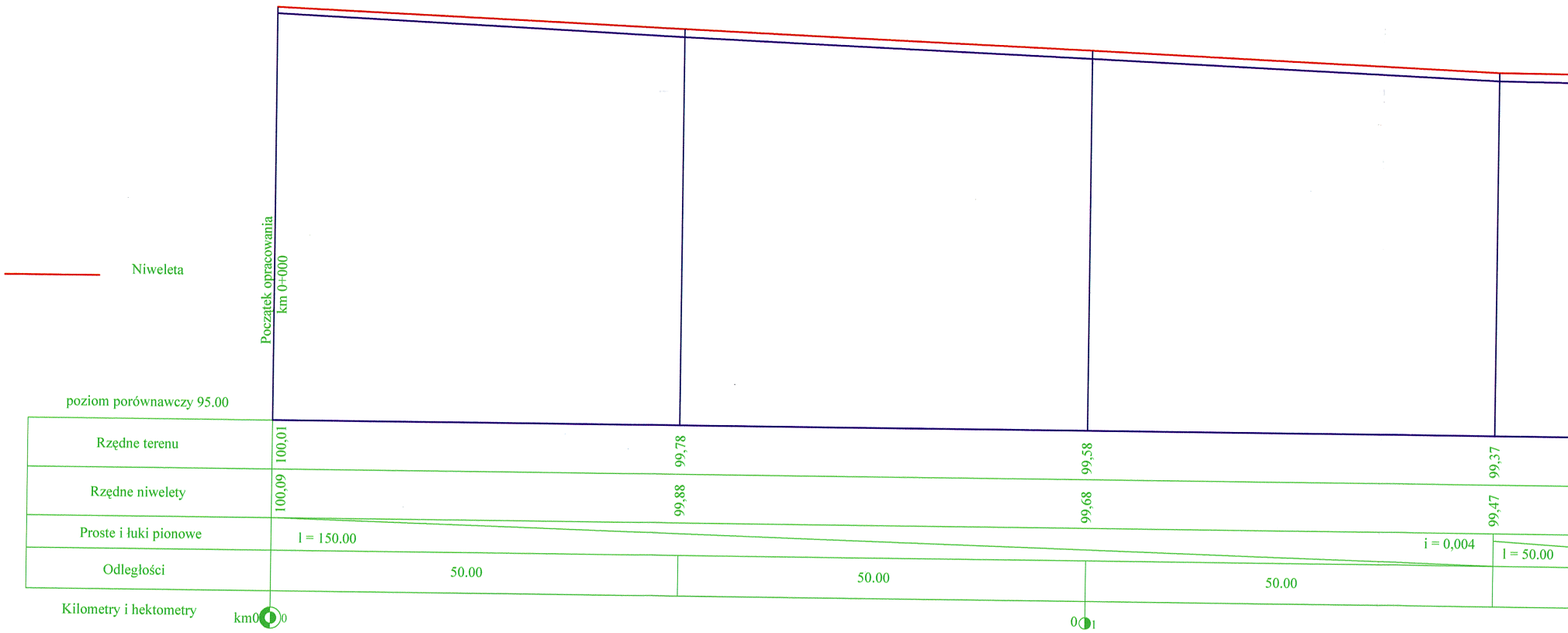
Niweleta
Początek opracowania
km 0+000
poziom porównawczy 95.00
Rzędne terenu
100,01
99,78
99,58
99,37
Rzędne niwelety
100,09
99,88
99,68
99,47
Proste i łuki pionowe
l = 150.00
i = 0,004
l = 50.00
Odległości
50.00
50.00
50.00
Kilometry i hektometry
km0
0
0
1

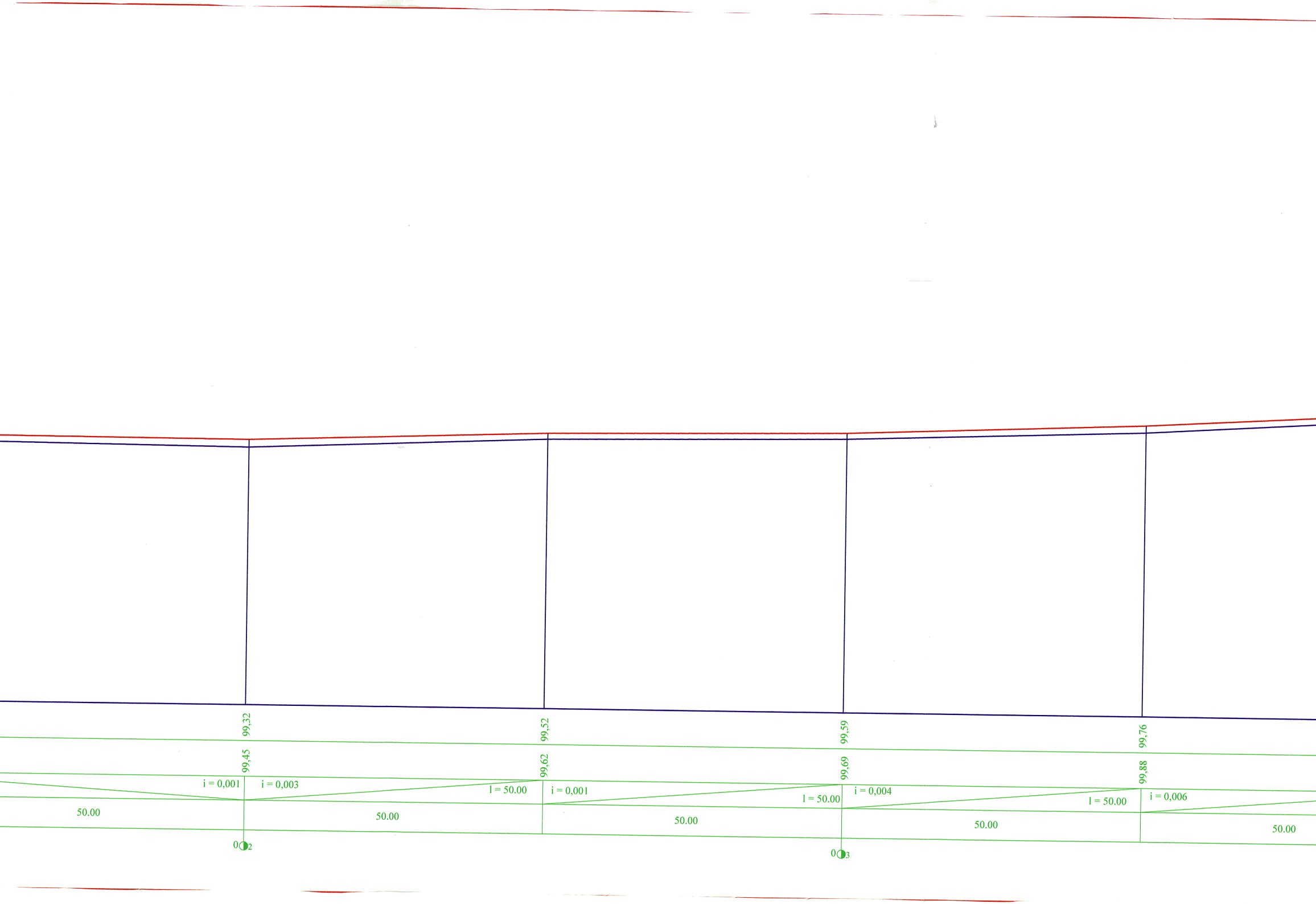
99,32
99,45
i = 0,001
i = 0,003
50.00
0◐2
99,52
99,62
l = 50.00
i = 0,001
50.00
99,59
99,69
l = 50.00
i = 0,004
50.00
0◐3
99,76
99,88
l = 50.00
i = 0,006
50.00
50.00


100,07
100,17
i = 0,005
l = 50.00
50.00
0◐4
100,35
100,44
i = 0,007
l = 50.00
50.00
100,72
100,80
i = 0,005
l = 50.00
50.00
0◐5
100,97
101,07
i = 0,003
l = 50.00
50.00
101,15
101,24
l = 50.00
0◐6


= 50.00
50.00
i = 0,002
101,12
101,01
l = 50.00
50.00
i = 0,003
100,95
100,86
0,7
l = 50.00
50.00
i = 0,004
100,75
100,67
l = 16.00
16.00
i = 0,003
100,70
100,65
Koniec opracowania
km 0+766

Branża	Drogowa	Rys. 2
Tytuł projektu	Przebudowa i modernizacja drogi gminnej dojazdowej do gruntów rolnych, stanowiącej działkę nr. ew. 111 w Wielgolesie Duchnowskim.	
Tytuł rysunku	PROFIL PODŁUŻNY	Skala 1: $\frac{50}{500}$
Inwestor	Gmina Halinów	Data : 06. 2008
Opracował	mgr inż. Mariusz Kozera	Podpis
Projektował	Włodzimierz Kaliszuk	Podpis Włodzimierz Kaliszuk upr. proj. GP 7342/282/256/94 upr. bud. WZDP 2m/2040/240/66