

**Uchwała Nr XVIII/111/92
Rady Gminy w Halinowie
z dnia 12 marca 1992 roku**

w sprawie dokonania zmian w miejscowym planie ogólnego zagospodarowania przestrzennego Gminy Halinów, zatwierdzonego uchwałą Nr 14/25/86 z dnia 19 grudnia 1986 roku ogłoszoną w Dzienniku Urzędowym Województwa Stołecznego Warszawy Nr 2 poz.25 z 1987 roku.

Na podstawie art.1 pkt 25 lit.b ustawy z dnia 17 maja 1990 roku - o podziale zadań i kompetencji określonych w ustawach szczególnych pomiędzy organy gminy, a organy administracji rządowej oraz zmianie niektórych ustaw / Dz.U.Nr 34, poz.198 i Dz.U.Nr 43, poz.253 / w związku z art.15 ustawy z dnia 14 października 1991 roku - o zmianie niektórych warunków przygotowania inwestycji budownictwa mieszkaniowego w latach 1991 - 1995 oraz zmianie niektórych ustaw /Dz.U.Nr 103,poz. 446/ - **Rada Gminy w Halinowie u c h w a l a c o n a s t ę p u j e :**

§ 1

1. Wprowadze się do planu zmiany zgodnie z następującymi załącznikami
 - wykaz gruntów Skarbu Państwa z wyłączeniem lasów położonych po stronie południowej wsi Chobot,
 - mapki w skali 1:5000 z naniesieniem graficznym dokonanych zmian przeznaczenia.

§ 2

Wykonanie niniejszej uchwały powierza się Zarządowi Gminy.

§ 3

1. Uchwała wchodzi w życie po upływie 14 dni od dnia ogłoszenia w Dzienniku Urzędowym Województwa Warszawskiego.
2. Uchwała wymaga zamieszczenia na tablicy ogłoszeń Urzędu Gminy w Halinowie.

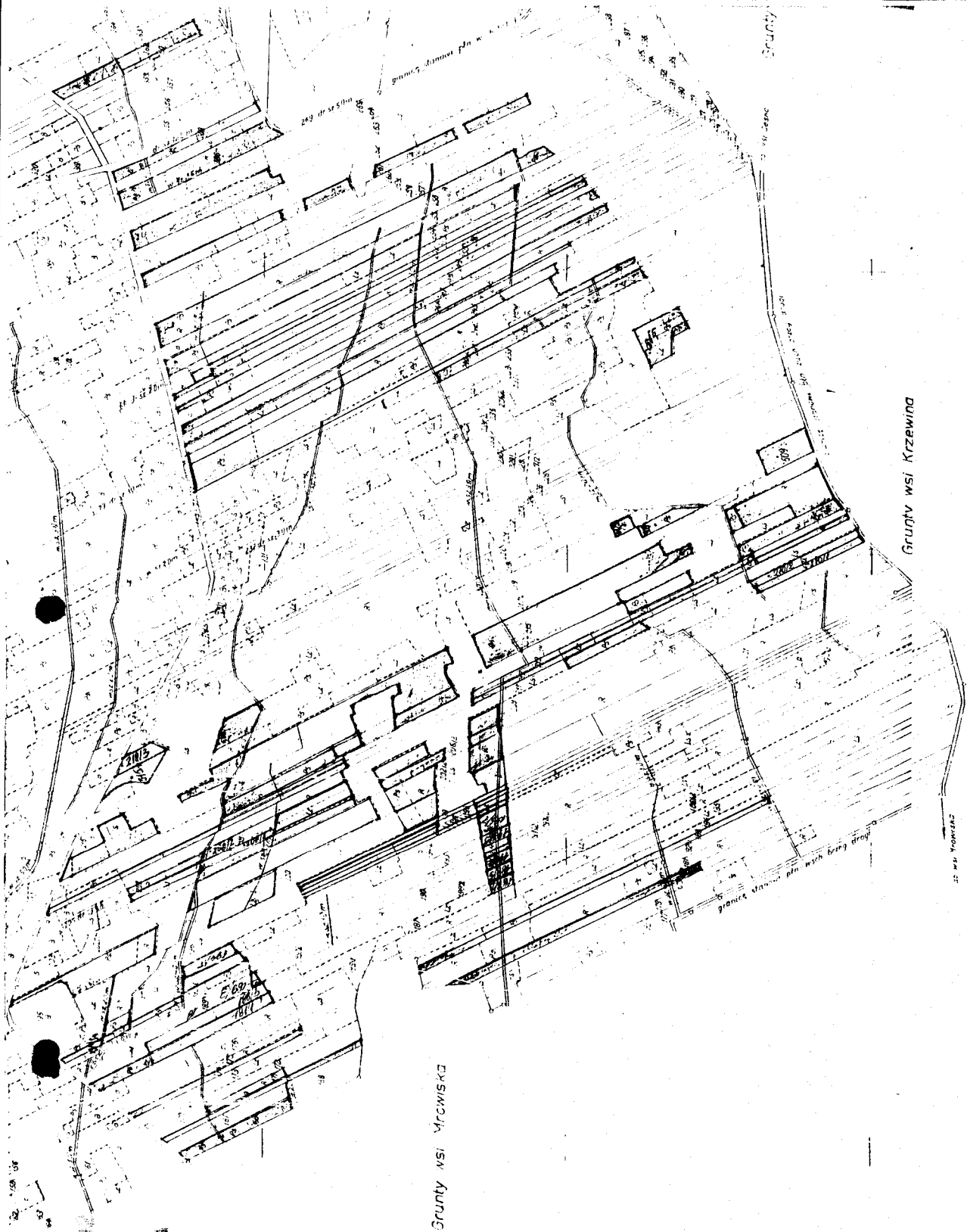
RADA GMINY W HALINOWIE
Zastępca Przewodniczącego
[Podpis]
Zbigniew Kociński

Załącznik Nr 2

do uchwały Nr XLIII/111/92

Rady Gminy w Halinowie

z dnia 12 marca 1992 roku



PRZE WODWICZACI

Rady Gminy w Halinowie

Zbigniew Niewiatowski

województwo łódzkie WARSZAWSKIE

Pow. ogólna gm. Halinów

504.23 ha **wieś CHOBOT**

M 1:5000

Wskazanie granic nieruchomości w 1992 roku na podstawie planu miejscowego z 1987 roku. Wskazanie granic nieruchomości w 1992 roku na podstawie planu miejscowego z 1987 roku. Wskazanie granic nieruchomości w 1992 roku na podstawie planu miejscowego z 1987 roku.

Wskazanie granic nieruchomości w 1992 roku na podstawie planu miejscowego z 1987 roku. Wskazanie granic nieruchomości w 1992 roku na podstawie planu miejscowego z 1987 roku. Wskazanie granic nieruchomości w 1992 roku na podstawie planu miejscowego z 1987 roku.

06

WYKAZ GRUNTÓW **W**ŚNISTWOWEGO FUNDUSZU ZIEMI W **W**SI CHOBÓT
 O ZMIENIONYM PRZEZNACZENIU.

Załącznik Nr 1
 do Uchwały Nr XVIII/
 /111/92 z dn. 12.03.
 1992 roku.

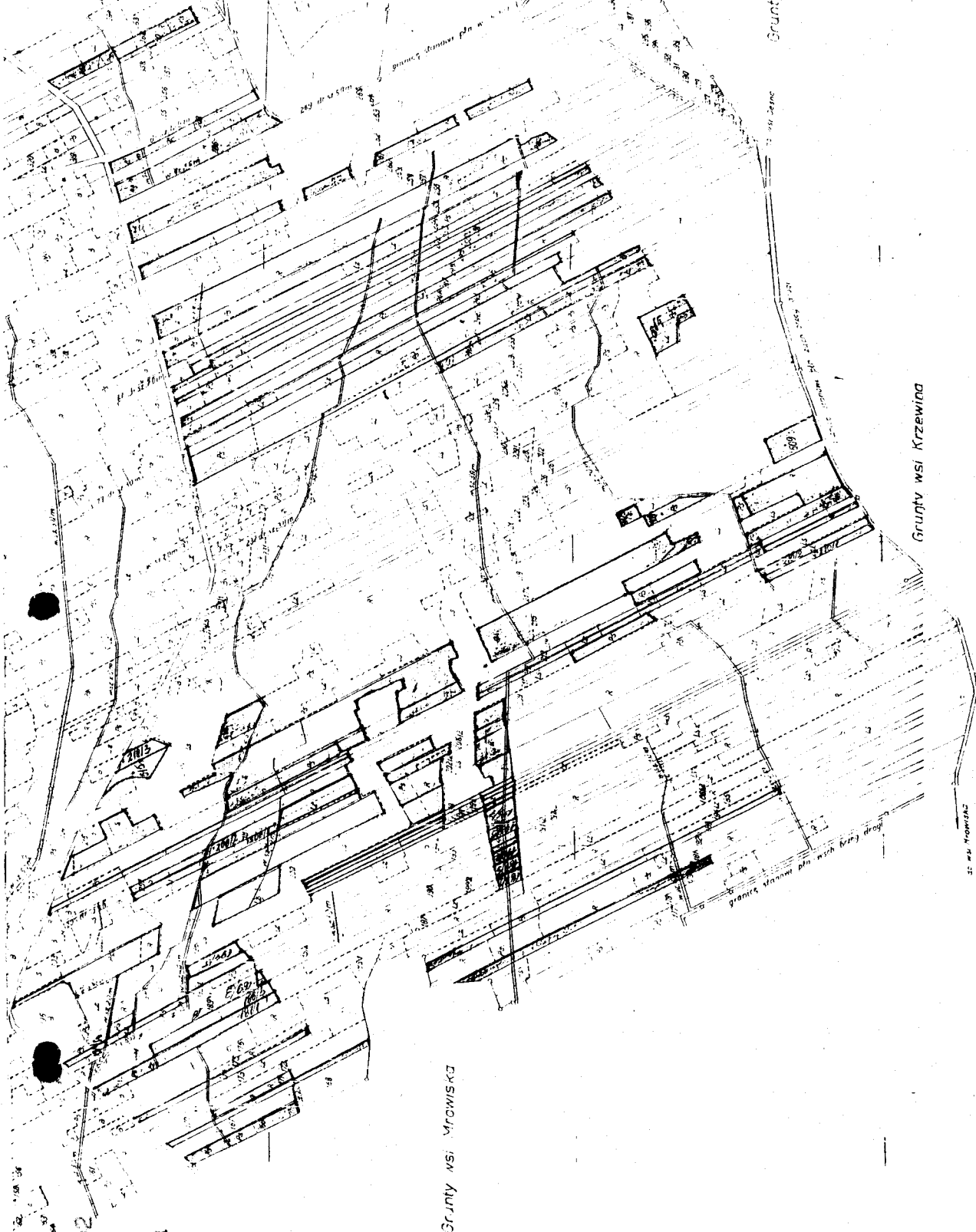
Wykaz gruntów przeznaczonych do celów rolniczych na zadanie

L.p	Nr. ew. działki	Pow. do zmiany		Przeznaczenie działki		U w a g i :			
		przeznaczenia	3	dotychczasowe	4	zmienione	5	6	
1.	część 180	0,48 ha		rolne	MN				
2.	" 171	0,21 "		"	"				
3.	" 360	0,24 "		"	"				
4.	" 362	0,40 "		"	"				
5.	" 361	0,20 "		"	"				
6.	cała 169	0,42 "		"	"				
7.	część 207	0,19 "		"	"				
8.	cała 166	0,42 "		"	"				
9.	" 268	0,46 "		"	"				
10.	191/4	0,29 "		"	"				
11.	187/1	0,66 "		zadrzewione	"				
12.	187/3	0,09 "		"	"				
13.	część 198/1	0,23 "		rolne + zadrzewi	"				
14.	188/3	0,44 "		"	"				
15.	188/5	0,08 "		rolne	"				
16.	189/3	0,01 "		"	"				
17.	190/2	0,08 "		"	"				
18.	191/6	0,04 "		"	"				
19.	192/4	0,05 "		"	"				
20.	193/5	0,08 "		"	"				
21.	194/5	0,23 "		"	"				
22.	194/7	0,16 "		"	"				
23.	część 443/1	0,17 "		rolne + zadrzew.	"				
24.	" 197/1	0,21 "		"	"				
25.	" 199/1	0,22 "		"	"				
26.	252	0,60 "		rolne	"				
27.	240/2	0,88 "		rolne + zadrzew.	"				
28.	254	1,79 "		"	"				
29.	212	1,26 "		"	"				
30.	" 245	0,33 "		"	"				

1	2	3	4	5	6
31.	część 243	1,29 ha	rolne + zadrzew.	MN	
32.	" 213	1,25 "	" "	"	
33.	" 174	0,37 "	" "	"	
34.	" 247	1,27 "	" "	"	
35.	" 263	0,97 "	" "	"	
36.	" 261	1,25 "	rolne	"	
37.	" 249	1,26 "	" "	"	
38.	" 256	2,81 "	rolne + zadrzew.	"	
39.	" 242	3,21 "	rolne	"	
40.	" 251	0,99 "	" "	"	
41.	" 214/2	2,15 "	" "	"	
42.	" 211/2	0,81 "	" "	"	
43.	" 193/3	0,44 "	" "	"	
44.	" 183	0,75 "	" "	"	
45.	" 200/1	1,76 "	rolne + zadrzew.	"	
46.	" 202/3	1,51 "	rolne	"	
47.	" 206/3	0,66 "	rolne	"	
48.	" 209/1	0,82 "	rolne + zadrzew.	"	
49.	" 514	0,85 "	" "	"	
50.	" 509	0,73 "	rolne	"	
51.	" 515	0,65 "	" "	"	
52.	" 219/3	0,18 "	" "	"	
53.	" 215	6,23 "	rolne + zadrzew.	"	
54.	" 266	0,98 "	rolne	"	
55.	część 208/1	0,37 "	" "	"	
56.	" 208/2	0,18 "	" "	"	
57.	" 210/1	0,26 "	" "	"	
58.	" 210/2	0,28 "	" "	"	
	Ogółem	49,37			
	powierzchnia				

3 2022
 2002
 [Signature]
 53

Załącznik Nr 2
do Uchwały Nr XVIII/1111/92
Rady Gminy w Halinowie
z dnia 12 marca 1992 roku



[Handwritten signature]
[Handwritten text]

Masa 1:5000

województwo śląskie

pow. ogólna gminy Halinów


504,23 ha **wieś CHOBOT**

ANIE!
numer
WZ
C
St.
11
139

WYKAZ GRUNTÓW PAŃSTWOWEGO FUNDUSZU ZIEMIOWE WSI CHOBOT
PRZEZNACZONYCH NA TERENY POD BUDOWNICTWO MIESZKANIOWE - NISKIE

L.p.	Nr ew. działki	Pow. do zmiany przeznaczenia	Przeznaczenie dotychczasowe						rowy	nieuż.
			III	IV	V	VI	7	8		
1	2	3	4	5	6	7	8	9	10	
1.	część 180	0,48 ha			0,20	0,28				
2.	" 171	0,21 "			0,05	0,16				
3.	" 360	0,24 "			0,18	0,06				
4.	" 362	0,40 "			0,31	0,08	0,01			
5.	cała 361	0,20 "			0,10	0,10				
6.	cała 169	0,42 "			0,10	0,32				
7.	część 207	0,19 "			0,06	0,13				
8.	cała 166	0,42 "			0,06	0,35	0,01			
9.	268	0,46 "			0,46					
10.	" 191/4	0,29 "			0,23	0,02	0,04			
11.	" 187/1	0,66 "			0,49	0,16	0,01			
12.	" 187/3	0,09 "			0,07		0,07			
13.	część 198/1	0,23 "			0,12	0,11				
14.	cała 188/3	0,44 "			0,37	0,06	0,01			
15.	" 188/5	0,08 "			0,05	0,03				
16.	" 189/3	0,01 "			0,01					
17.	" 190/2	0,08 "			0,02	0,05	0,01			
18.	" 191/6	0,04 "			0,02	0,01	0,01			
19.	" 192/4	0,05 "			0,02	0,02	0,01			
20.	" 193/5	0,08 "			0,02	0,05	0,01			
21.	" 194/5	0,23 "			0,09	0,14				
22.	" 194/7	0,16 "			0,04	0,11	0,01			
23.	część 443/1	0,17 "			0,12	0,05				
24.	" 197/1	0,21 "			0,11	0,10				
25.	" 199/1	0,22 "	0,04		0,18					
26.	252	0,60 "			0,28	0,32				
27.	240/2	0,88 "			0,50	0,36	0,02			
28.	254	1,79 "			1,13	0,66				
29.	212	1,26 "			0,53	0,73				

1	2	3	4	5	6	7	8	9	10
30.	część 245	0,33 ha			0,23	0,10	0,01		
31.	" 243	1,29			0,95	0,33	0,02	0,01	
32.	" 213	1,25			0,50	0,72	0,02	0,01	
33.	" 174	0,37			0,26	0,11			
34.	" 247	1,27			0,80	0,45			
35.	" 263	0,97			0,75	0,22			
36.	" 261	1,25			0,50	0,75	0,02		
37.	" 249	1,26			0,72	0,52	0,03		
38.	" 256	2,81			1,43	1,35	0,05		
39.	" 242	3,21			2,03	1,13	0,01		
40.	" 251	0,99			0,53	0,45	0,02		
41.	" 214/2	2,15			0,56	1,57	0,03		
42.	" 211/2	0,81			0,15	0,63			
43.	" 193/3	0,44			0,22	0,22	0,02		
44.	" 183	0,75			0,20	0,53	0,06		
45.	" 200/1	1,76			0,76	0,94	0,03		
46.	" 202/3	1,51			0,38	1,10	0,01		
47.	" 206/3	0,66			0,04	0,61	0,01		
48.	" 209/1	0,82			0,31	0,50	0,01		
49.	" 514	0,85			0,20	0,63	0,02		
50.	" 509	0,73			0,59	0,14	0,02	0,26	
51.	" 515	0,65				0,37	0,01	0,17	
52.	" 219/3	0,18			1,64	4,53	0,06		
53.	" 215	6,23			0,97		0,01		
54.	cała 266	0,98			0,16	0,20	0,01		
55.	część 208/1	0,37				0,18	0,01		
56.	cała 208/2	0,18			0,15	0,11			
57.	" 210/1	0,26			0,12	0,15	0,01		
58.	" 210/2	0,28							
	Ogółem	45,20		0,04	21,07	23,00	0,65	0,44	
	Chobot								

PRZEWODNICZY
 Rady Gminy w Białymostku

 Zdzisław W. Wójcik