

**UCHWAŁA Nr XLVIII.456.2014  
RADY MIEJSKIEJ W HALINOWIE**

z dnia 30 czerwca 2014 r.

**w sprawie zmiany uchwały Nr XXXIV.299.2013 Rady Miejskiej w Halinowie  
z dnia 27 marca 2013 r. w sprawie przystąpienia do sporządzenia miejscowego planu  
zagospodarowania przestrzennego miejscowości Chobot, gmina Halinów.**

Na podstawie art. 18 ust. 2 pkt. 5 ustawy z dnia 8 marca 1990 r. o samorządzie gminnym (Dz. U. z 2013 r. poz. 594 z późn. zm.) oraz art. 14 ust. 1 i 2 ustawy z dnia 27 marca 2003 r. o planowaniu i zagospodarowaniu przestrzennym (Dz. U. z 2012 r. poz. 647 z późn. zm.) Rada Miejska w Halinowie uchwala, co następuje:

**§ 1**

W uchwale Nr XXXIV.299.2013 Rady Miejskiej w Halinowie z dnia 27 marca 2013 r. w sprawie przystąpienia do sporządzenia miejscowego planu zagospodarowania przestrzennego miejscowości Chobot, gmina Halinów wprowadza się następującą zmianę:

w § 1. ust. 3 otrzymuje brzmienie:

„3. Miejscowy plan zagospodarowania przestrzennego o którym mowa w ust. 1 sporządza się w dwóch częściach:

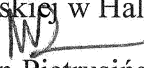
- 1) Część A, której granice oznaczone są na mapie stanowiącej załącznik nr 1 do niniejszej uchwały,
- 2) Część B, której granice oznaczone są na mapie stanowiącej załącznik nr 2 do niniejszej uchwały.”.

**§ 2**

Wykonanie uchwały powierza się Burmistrzowi Halinowa.

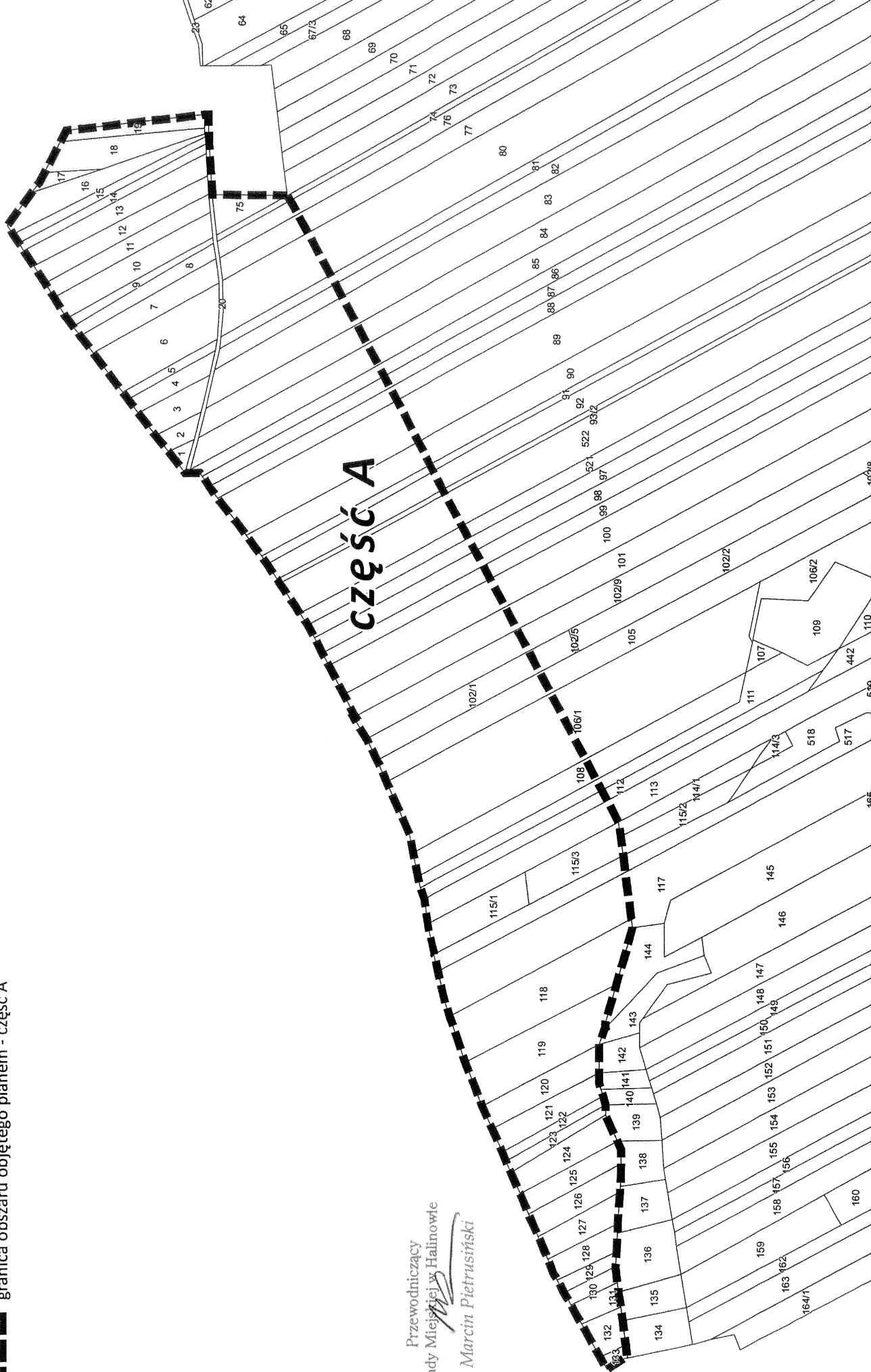
**§ 3**

Uchwała wchodzi w życie z dniem podjęcia i podlega ogłoszeniu w sposób zwyczajowo przyjęty na terenie gminy.

Przewodniczący  
Rady Miejskiej w Halinowie  
  
Marcin Pietrusiński



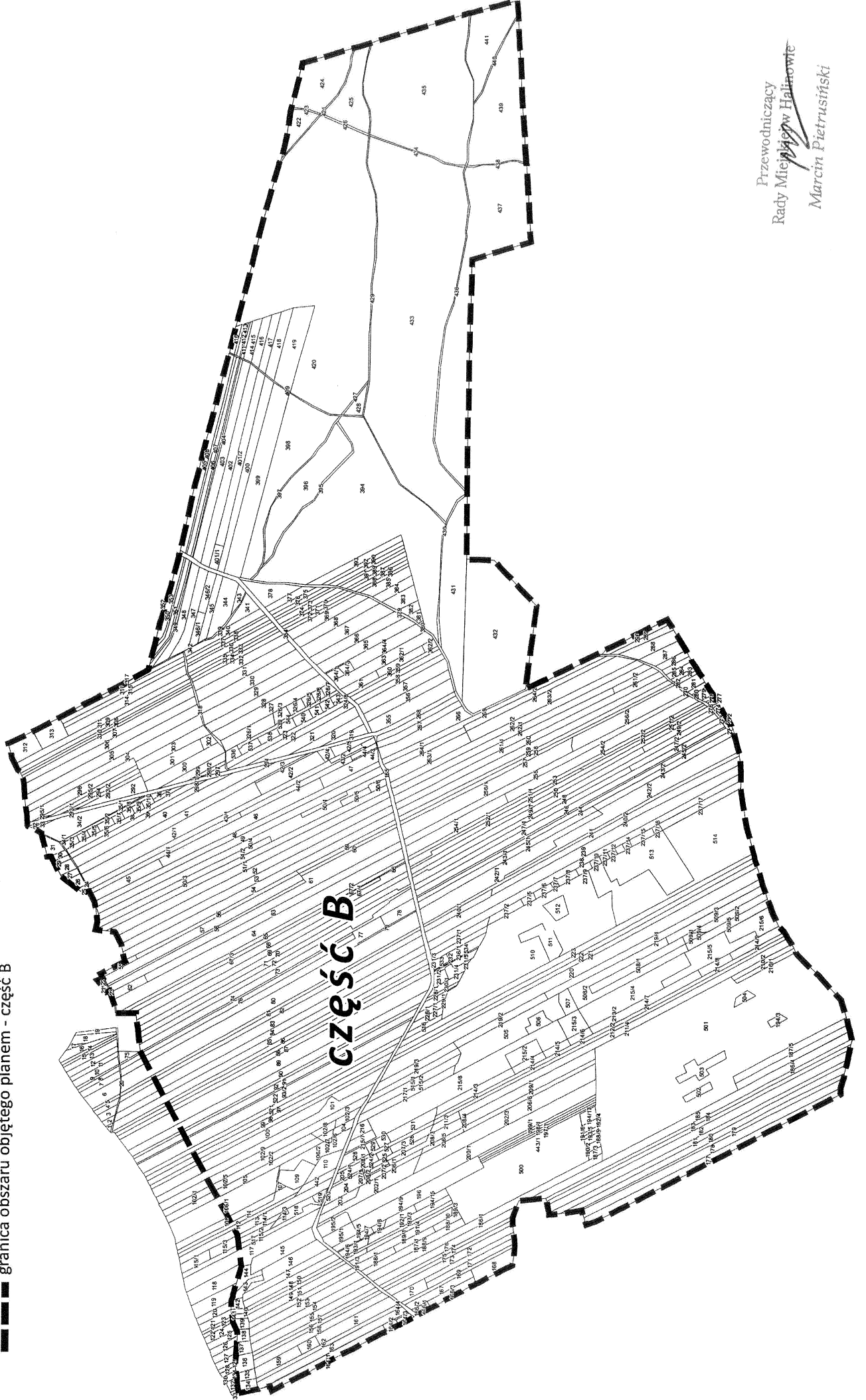
— granica obszaru objętego planem - część A



RADA MIEJSKA W HALINOWIE  
05-074 Halinów, ul. Spółdzielcza 1  
woj. mazowieckie



■ granica obszaru objętego planem - część B



**Uzasadnienie do Uchwały Nr XLVIII.456.2014  
Rady Miejskiej w Halinowie z dnia 30 czerwca 2014 r.**

w sprawie zmiany uchwały Nr XXXIV.299.2013 Rady Miejskiej w Halinowie z dnia 27 marca 2013 r. w sprawie przystąpienia do sporządzenia miejscowego planu zagospodarowania przestrzennego miejscowości Chobot, gmina Halinów.

Obszar wskazany do sporządzenia miejscowego planu zagospodarowania przestrzennego miejscowości Chobot obejmuje miejscowość Chobot w jej granicach administracyjnych. Przez obszar miejscowości przebiega linia wysokiego napięcia 400 kV relacji Miłosna – Siedlce Ujrzanów stanowiąca inwestycję celu publicznego o znaczeniu ponadlokalnym.

Po wnikliwej analizie przedstawia się Radzie Miejskiej w Halinowie projekt uchwały w sprawie podziału obszaru planu na dwie części. Granice części A planu ogranicza się do pasa technologicznego linii oraz sąsiednich terenów rolnych – zgodnie z załącznikiem graficznym. Granice pozostałej części miejscowości są granicami części B planu. Umożliwi to sporządzenie i uchwalenie planów miejscowych osobno: dla przebiegu inwestycji celu publicznego o znaczeniu ponadlokalnym i dla przeznaczenia terenu i sposobów ich zagospodarowania o znaczeniu lokalnym.