

**UCHWAŁA NR XVII.146.2016
RADY MIEJSKIEJ W HALINOWIE**

z dnia 25 lutego 2016 r.

w sprawie: ustalenia planu sieci publicznych szkół podstawowych prowadzonych przez Gminę Halinów oraz określenia granic ich obwodów.

Na podstawie art. 18 ust. 2 pkt 15 ustawy z dnia 8 marca 1990r. o samorządzie gminnym (Dz. U. z 2015 r. poz. 1515, z późn. zm.) oraz art. 17 ust.4 i 7 ustawy z dnia 7 września 1991r. o systemie oświaty (Dz. U. z 2015r. poz. 2156 z późn. zm.), po uzyskaniu pozytywnej opinii Mazowieckiego Kuratora Oświaty.

Rada Miejska w Halinowie uchwala, co następuje:

§ 1. 1. Ustala się plan sieci publicznych szkół podstawowych prowadzonych przez Gminę Halinów:

- 1) Szkoła Podstawowa im. VII Obwodu AK „Obroża” w Brzezinach wchodząca w skład Zespołu Szkolno-Przedszkolnego w Brzezinach, Brzeziny 3, 05-074 Halinów,
- 2) Szkoła Podstawowa w Chobocie, Chobot 50, 05-074 Halinów,
- 3) Szkoła Podstawowa w Cisiu wchodząca w skład Zespołu Szkolno-Przedszkolnego w Cisiu, ul. Mostowa 61, 05-074 Halinów,
- 4) Szkoła Podstawowa im. Kornela Makuszyńskiego w Halinowie wchodząca w skład Zespołu Szkolno-Przedszkolnego w Halinowie, ul. Okuniewska 115, 05-074 Halinów,
- 5) Szkoła Podstawowa im. Jana Brzechwy w Okuniewie wchodząca w skład Zespołu Szkolno-Przedszkolnego w Okuniewie, ul Szkolna 4, 05-079 Okuniew.

2. Ustala się następujące granice obwodów publicznych szkół podstawowych wymienionych w ust. 1:

- 1) Obwód Szkoły Podstawowej im. VII Obwodu AK „Obroża” w Brzezinach obejmuje miejscowości: Brzeziny, Wielgolas Duchnowski oraz część miejscowości obejmującą Wielgolas Brzeziński na południe od torów kolejowych;
- 2) Obwód Szkoły Podstawowej w Chobocie obejmuje miejscowości: Chobot, Mrowiska oraz część miejscowości Krzewina obejmującą zabudowania usytuowane wzdłuż działki nr 32;
- 3) Obwód Szkoły Podstawowej w Cisiu obejmuje miejscowości: Cisie, Żwirówka, Desno oraz część miejscowości Krzewina obejmującą obszar tej miejscowości z wyłączeniem zabudowań usytuowanych wzdłuż działki nr 32 i część miejscowości Wielgolas Brzeziński obejmującą obszar na północ od torów kolejowych;
- 4) Obwód Szkoły Podstawowej im. Kornela Makuszyńskiego w Halinowie obejmuje miejscowości: Długa Kościelna, Długa Szlachecka, Grabina, Halinów, Hipolitów, Józefin, Kazimierów, Królewskie Brzeziny, Nowy Konik, Stary Konik;
- 5) Obwód Szkoły Podstawowej im. Jana Brzechwy w Okuniewie obejmuje miejscowości: Zagórze, Michałów, Okuniew, Budziska.

3. Granice obwodów szkół wymienionych w ust. 2 zostały zaznaczone na mapach stanowiących odpowiednio załączniki nr 1,2,3,4,5 do niniejszej uchwały.

§ 2. Wykonanie uchwały powierza się Burmistrzowi Halinowa.

§ 3. Traci moc uchwała nr IV/56/99 Rady gminy w Halinowie z dnia 12 marca 1999r. w sprawie ustalenia planu sieci publicznych szkół podstawowych prowadzonych przez Gminę Halinów.

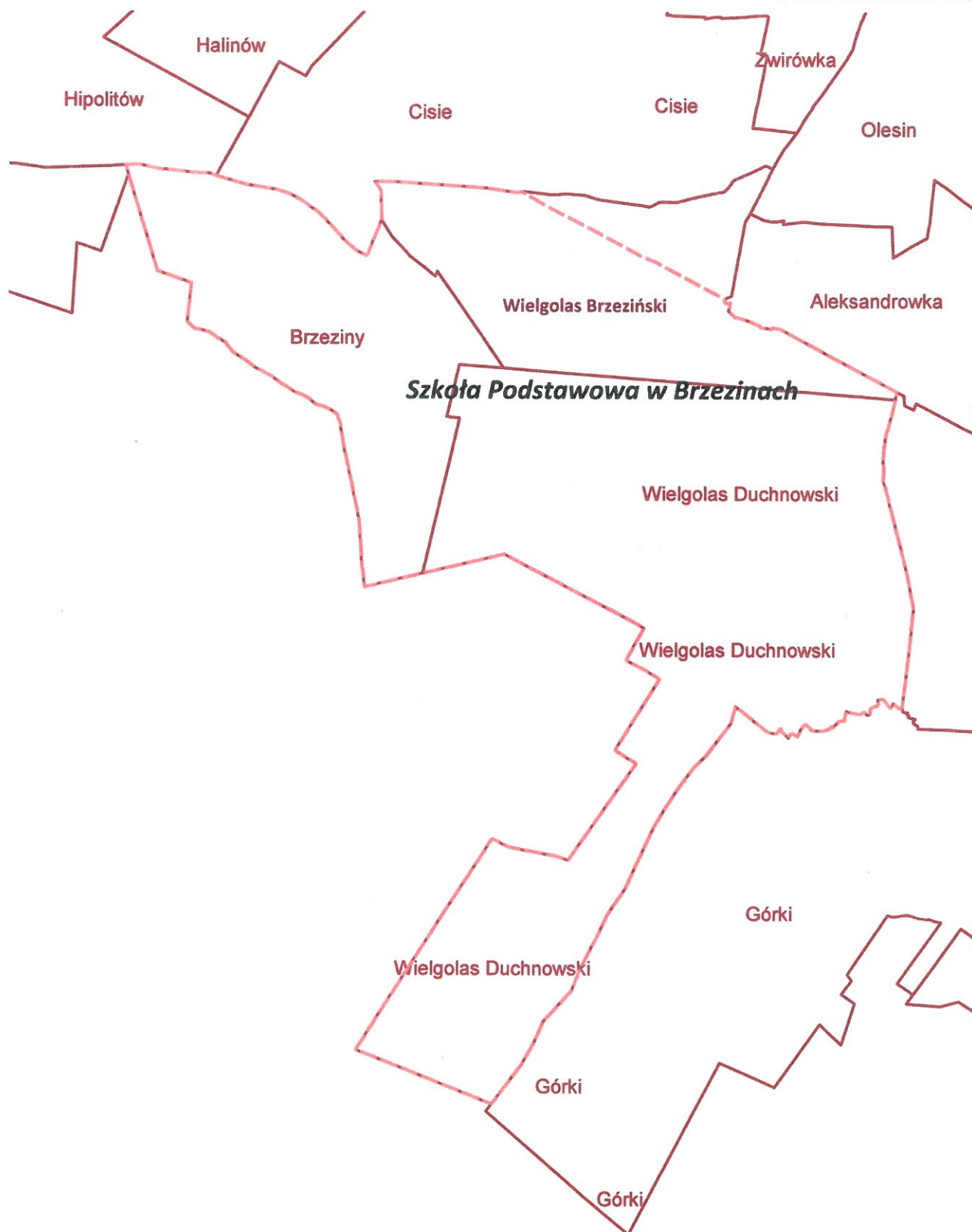
§ 4. 1. Uchwała podlega ogłoszeniu w Dzienniku Urzędowym Województwa Mazowieckiego.

2. Uchwała wchodzi w życie z dniem 1 września 2016r.

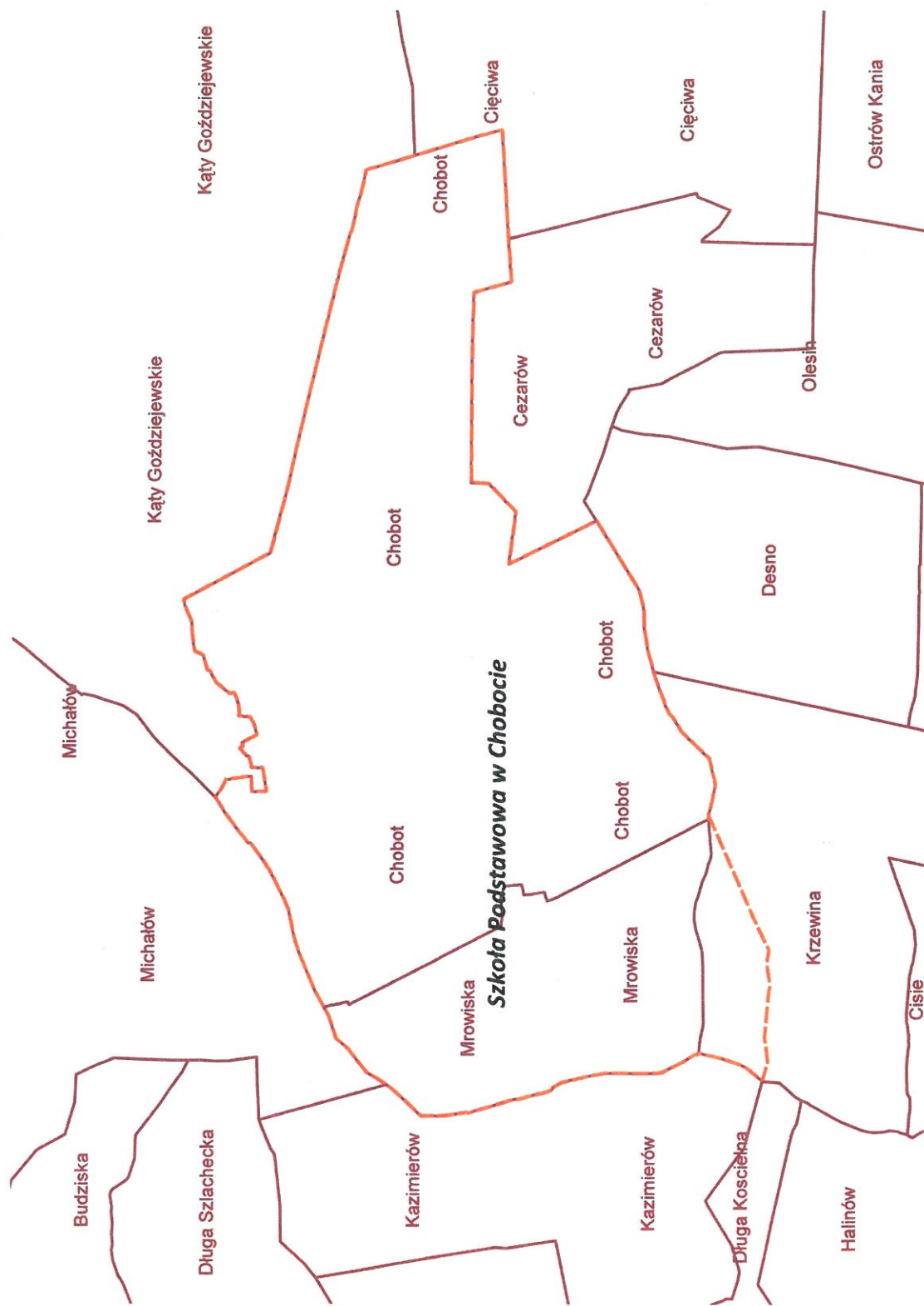
Przewodniczący Rady
Miejskiej w Halinowie

Marcin Pietrusiński

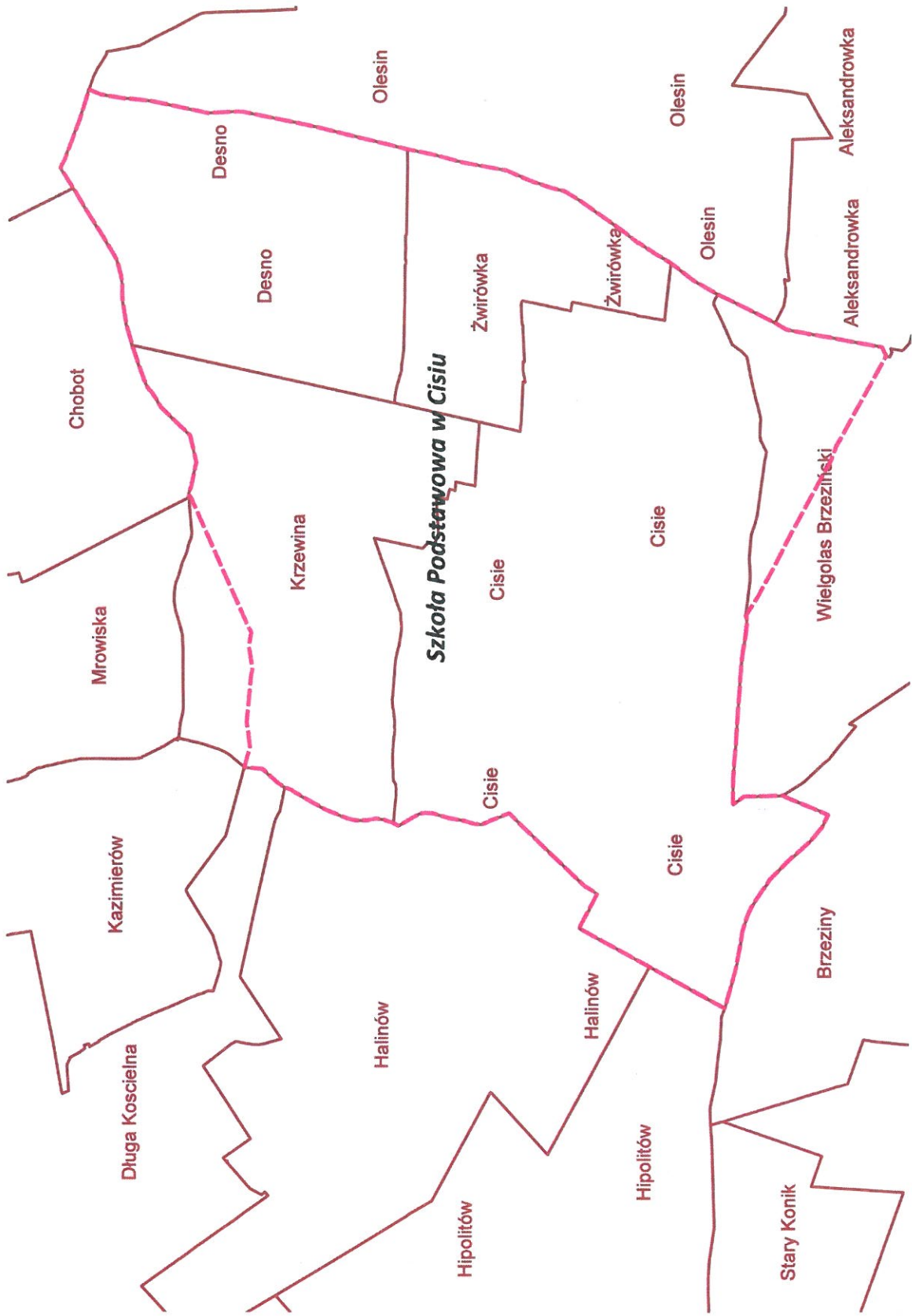
Załącznik nr 1
do Uchwały Nr XVII.146.2016
Rady Miejskiej w Halinowie
z dnia 25.02.2016 roku



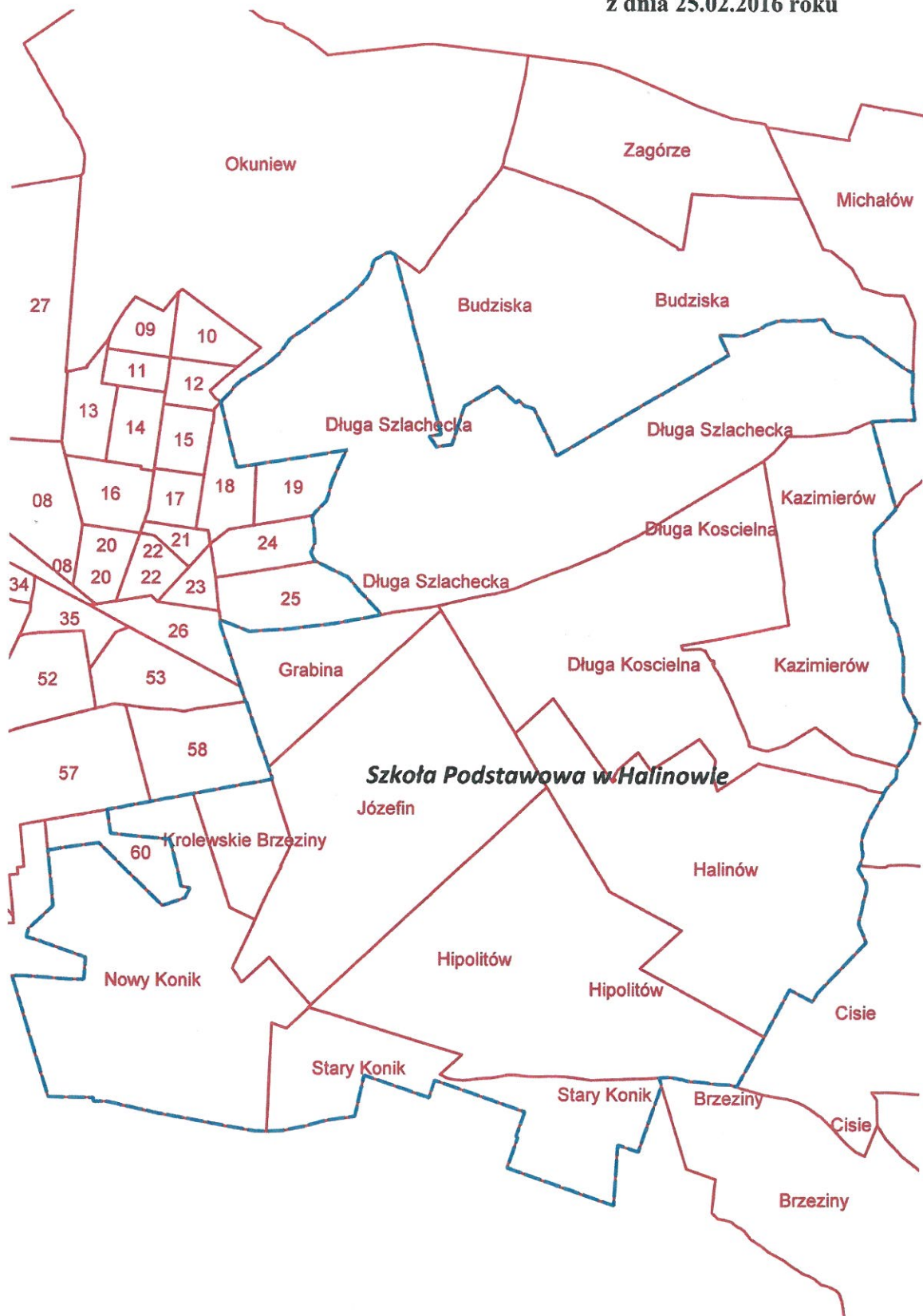
Załącznik nr 2
do Uchwały Nr XVII.146.2016
Rady Miejskiej w Halinowie
z dnia 25.02.2016 roku



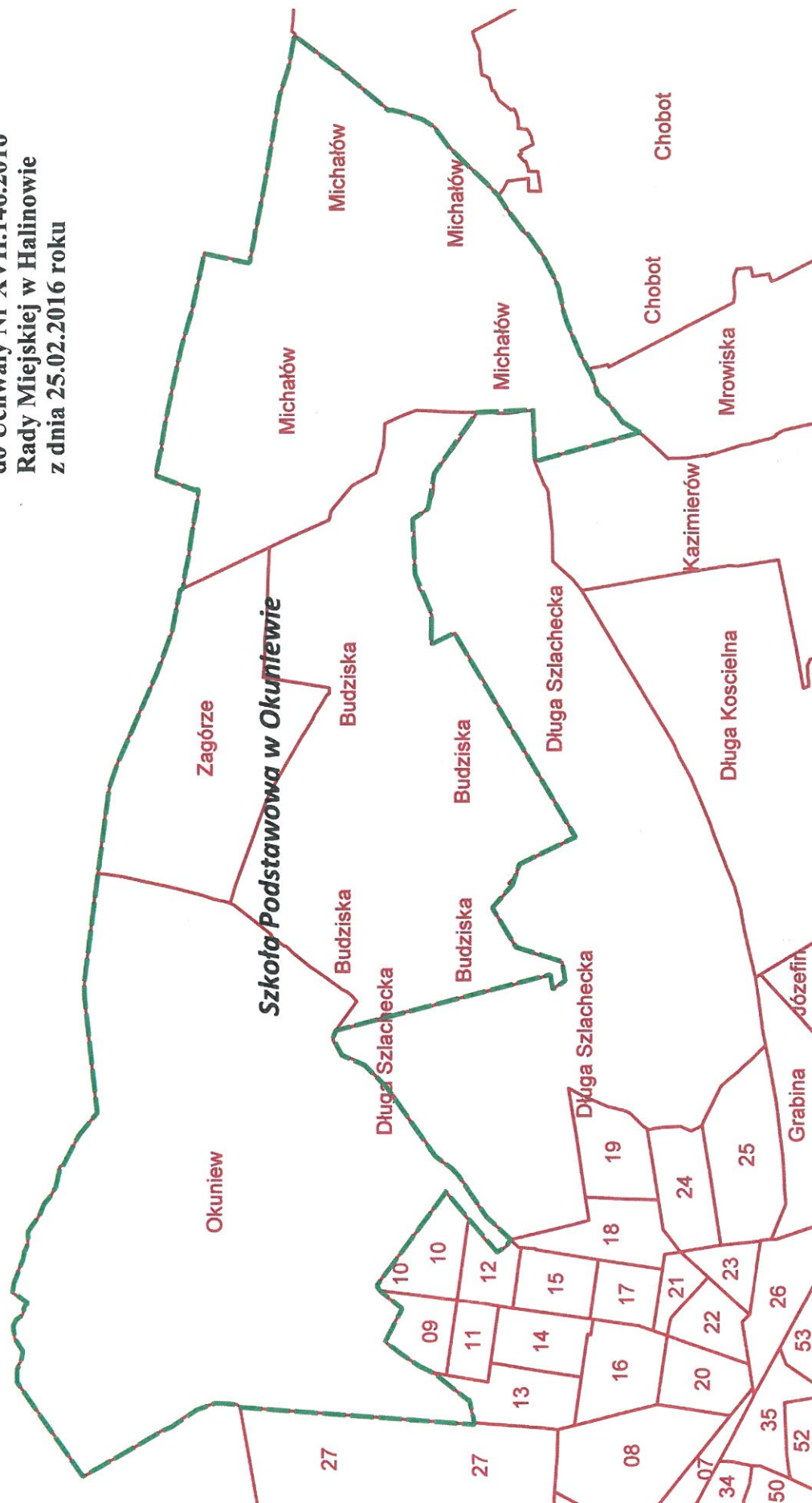
**Załącznik nr 3
do Uchwały Nr XVII.146.2016
Rady Miejskiej w Halinowie
z dnia 25.02.2016 roku**



**Załącznik nr 4
do Uchwały Nr XVII.146.2016
Rady Miejskiej w Halinowie
z dnia 25.02.2016 roku**



Załącznik nr 5
do Uchwały Nr XVII.146.2016
Rady Miejskiej w Halinowie
z dnia 25.02.2016 roku



Uzasadnienie

Zgodnie z art. 17 ust.4 ustawy z dnia 7 września 1991r. o systemie oświaty do kompetencji Rady należy ustalenie sieci publicznych szkół podstawowych prowadzonych przez gminę, a także określenie granic ich obwodów. Rada ustala plan sieci publicznych szkół podstawowych prowadzonych przez gminę, a także określa granice ich obwodów w sposób umożliwiający wszystkim dzieciom z terenu gminy spełnianie obowiązku szkolnego.

Sieć szkół obejmie szkoły, które są składową zespołów, natomiast wcześniej funkcjonowały jako samodzielne jednostki – szkoły podstawowe w Brzezinach i Cisiu oraz Szkołę Podstawową w Halinowie, której jednostka nadrzędna zmieniła nawę z Zespołu Szkół na Zespół Szkolno-Przedszkolny w Halinowie. Ponadto Olesin, gm. Dębe Wielkie, który należał do obwodu Szkoły Podstawowej w Cisiu i Duchnów, gm. Wiązowna, którego obwód znajdował się w Szkole Podstawowej w Brzezinach zostały przez te gminy włączone do obwodów szkół przez nich prowadzonych, a zgodnie z prawem szkoła nie może znajdować się dwóch w obwodach i dlatego miejscowości te muszą zostać usunięte z obwodów szkół prowadzonych przez Gminę Halinów. Poza tym nie zmieniono obwodów szkół podstawowych na terenie gminy Halinów, za wyjątkiem fragmentu Krzewiny (tzw. Krzewina mała), która znajdowała się w obwodzie Szkoły Podstawowej w Cisiu, a obecnie została przyporządkowana do Szkoły Podstawowej w Chobocie. Przyłączenie tego fragmentu miejscowości jest uzasadnione z uwagi na organizowany transport do Szkoły w Chobocie, dużą odległość do przystanku autobusowego, z którego można dojechać do szkoły w Cisiu, geograficzne położenie domów w tym obszarze (po drugiej stronie ulicy znajdują się Mrowiska należące do obwodu Szkoły Podstawowej w Chobocie), małą liczebność Szkoły w Chobocie i ciągle zwiększającą się liczbę uczniów w Cisiu.

Sieć szkół i wyznaczenie granic obwodów szkół zostały opracowane z uwzględnieniem 23 miejscowości będących w granicach administracyjnych Gminy Halinów, zapewnieniu odległości maksymalnie 3 km od miejsca zamieszkania do szkoły, a w przypadku większej odległości zapewnienie transportu do szkoły.

W dniu 8 lutego 2016 r. Mazowiecki Kurator Oświaty wydał pozytywną opinię w sprawie niniejszej uchwały (pismo KOG.540.2.2016.AG z dnia 8 lutego 2016 r.).

Z uwagi na powyższe podjęcie uchwały wydaje się być zasadne.