

712

**Uchwała Nr XXVI/293/04**  
**Rady Miejskiej w Halinowie**  
**z dnia 29 grudnia 2004 roku**

**w sprawie sprostowania błędu w Uchwale Nr XXII/252/04 Rady Miejskiej w Halinowie z dnia 17 września 2004 roku w sprawie uchwalenia miejscowego planu zagospodarowania przestrzennego miejscowości Nowy Konik – część III w gminie Halinów.**

Na podstawie art. 17 ust. 1 ustawy z dnia 20 lipca 2000r. o ogłaszaniu aktów normatywnych i niektórych innych aktów prawnych (t.j. Dz. U. Nr 62, poz. 718, z póź. zm.), art. 18 ust.2 pkt 5, art. 40 ust. 1, art. 41 ust. 1 i art. 42 ust. 2 ustawy z dnia 8 marca 1990r. o samorządzie gminnym ( t.j. Dz. U. z 2001r. Nr 142, poz.1591 z późn. zm.) w związku z realizacją Uchwały Nr V/63/99 z dnia 25 marca 1999 r. Rady Gminy Halinów w sprawie przystąpienia do sporządzania Studium Uwarunkowań i Kierunków Zagospodarowania Przestrzennego Gminy Halinów oraz Miejscowych Planów Zagospodarowania Przestrzennego gminy Halinów oraz Uchwały Nr X/143/99 z dnia 23 grudnia 1999r. w sprawie zmian w uchwale Nr V/63/99, **Rada Miejska w Halinowie uchwala, co następuje:**

**§1**

1. Na rysunku miejscowego planu zagospodarowania przestrzennego miejscowości Nowy Konik – część III stanowiącego załącznik do Uchwały Rady Miejskiej w Halinowie Nr XXII/252/04 z dnia 17 września 2004 r. (ogłoszonej w Dzienniku Urzędowym Województwa Mazowieckiego z 2004 roku, Nr 264, poz. 7180), prostuje się błąd powstały wskutek błędnego oznaczenia przebiegu napowietrznej linii wysokiego napięcia – 400KV( zmiana przebiegu dotyczy działek nr ewid.55, 56, 57, 58, 59, 60, 66, 71, 72).
2. Sprostowanie błędu, o którym mowa w ust. 1, polega na naniesieniu na rysunku miejscowego planu zagospodarowania przestrzennego miejscowości Nowy Konik – część III, oznaczenia przebiegu napowietrznej linii wysokiego napięcia- 400KV na działkach nr ewid.55, 56, 57, 58, 59, 60,66, 71, 72 – wg załącznika graficznego Nr 1 do niniejszej Uchwały.


**§2**

Wykonanie uchwały powierza się Burmistrzowi Miasta Halinów.

**§3**

Uchwała wchodzi w życie po upływie 14 dni od dnia ogłoszenia w Dzienniku Urzędowym Województwa Mazowieckiego.

Przewodniczący  
Rady Miejskiej w Halinowie


  
mgr Włodzisław Gronczewski

**Uzasadnienie**  
**do Uchwały Nr XXVI/293/04**  
**Rady Miejskiej w Halinowie**  
**z dnia 29 grudnia 2004 roku**

Niniejszą Uchwałą prostuje się błąd w rysunku miejscowego planu zagospodarowania przestrzennego miejscowości Nowy Konik – część III, stanowiącego załącznik do Uchwały Rady Miejskiej w Halinowie Nr XXII/252/04 z dnia 17 września 2004 roku (ogłoszonej w Dzienniku Urzędowym Województwa Mazowieckiego Nr 264, poz. 7180, z dnia 22 października 2004 roku), powstały wskutek błędu technicznego - zapisu komputerowego, polegającego na naniesieniu projektowanej linii wysokiego napięcia – 400KV oznaczoną przerywaną czarną linią przebiegającą po działkach nr ewid. 55, 56, 57, 58, 59, 60, 66, 71, 72.

Sprostowanie błędu, o którym mowa w Uchwale, polega na przesunięciu na rysunku planu oznaczenia w/w linii do przebiegu zgodnego z projektowanym przebiegiem naniesionym na rysunku poprzedniego ogólnego planu zagospodarowania przestrzennego Gminy Halinów Nr VI/27/94 z dnia 10 listopada 1994r.

Rada Miejska w Halinowie utrzymuje stały korytarz dla strefy ochronnej ustalony w w/w/ planie z 1994r. i utrzymany uzgodnieniem właściwego organu, tj. Polskich Sieci Elektroenergetycznych.

Przewodniczący  
Rady Miejskiej w Halinowie  
  
mgr Mariusz Graczyński

# KONIK NOWY ETAP III

## MIEJSCOWY PLAN ZAGOSPODAROWANIA PRZESTRZENNEGO


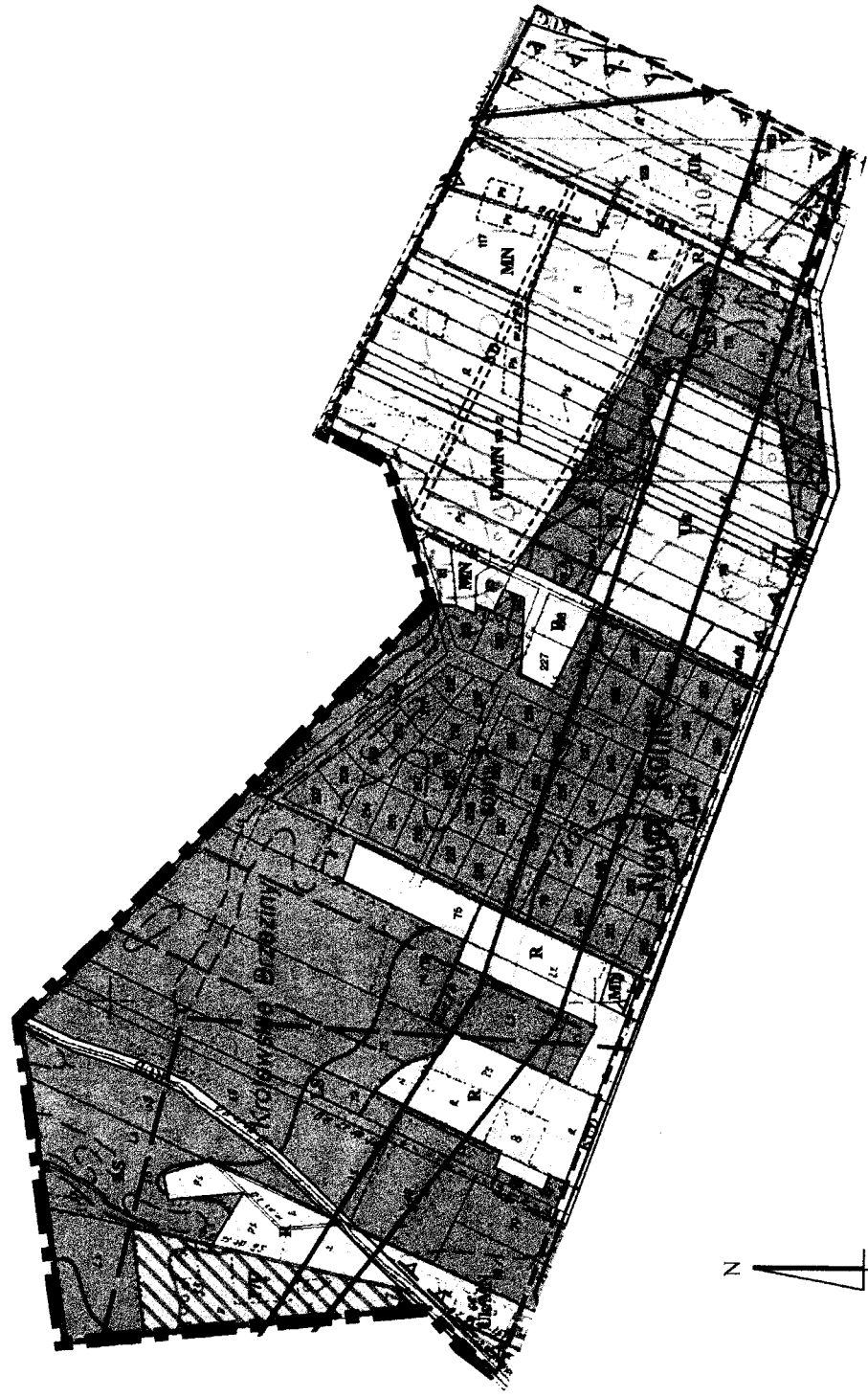
Załącznik Nr 1 do Uchwały Nr XXIII/252/04 Rady Miejskiej w Halinowie z dnia 17 września 2004r.

ze zmianami: Uchwała Nr XXVI/293/04 Rady Miejskiej w Halinowie z dnia 29 grudnia 2004r.

Zmniejszenie ze skali 1 : 5 000

### Legenda

MN	TERENY ZABUDOWY MIESZKANIOWEJ JEDNORODZINNEJ
UM/MN	TERENY ZABUDOWY USŁUGOWEJ KOMERCYJNEJ (MAGAZYNOWA, PRZEMYSŁOWA, DROBNA WYTWÓRCZOŚĆ, HURTOWNE - LOGISTYCZNE) Z BUDYNKIEM MIESZKALNYM
Uk	TERENY ZABUDOWY USŁUGOWEJ KOMERCYJNEJ (HANDEL, GASTRONOMIA, FINANSE, WARSZTATY, DROBNA WYTWÓRCZOŚĆ HURTOWNE, KOMUNIKACYJNE)
[Symbol: diagonalne linie /]	TERENY ZABUDOWY PRODUKCyjNO - USŁUGOWEJ
[Symbol: kropki]	TERENY LEŚNE
R	TERENY ROLNE
[Symbol: linie poziome]	LINIE ELEKTROENERGETYCZNE - ISTNIEJĄCE
[Symbol: linie poziome z kropkami]	LINIE ELEKTROENERGETYCZNE - PROJEKTOWANE
[Symbol: linie przerywane]	NIEPRZEKRACZALNA LINIA ZABUDOWY
[Symbol: linie kropki]	LINIE ROZGRANICZAJĄCE TERENY KOMUNIKACJI (PUBLICZNE) K.T.G. - DR. GŁÓWNA, K.T.D. - DR. DOJAZDOWE.
[Symbol: linie kropki z przerywaniami]	SUGEROWANE LINIE ROZGRANICZAJĄCE TERENY KOMUNIKACJI (PRYWATNE)
[Symbol: linie kropki z przerywaniami]	LINIE ROZGRANICZAJĄCE TERENY O RÓŻNYM PRZEZNACZENIU LUB RÓŻNYCH ZASADACH ZAGOSPODAROWANIA
[Symbol: linie kropki z przerywaniami]	GRANICA GMINY
[Symbol: linie kropki z przerywaniami]	GRANICA PLANU



Zamawiający	Burmistrz Miasta Halinów
Wykonawcy	<b>darfo</b> mgr inż. Jerzy Woźniak, mgr inż. Paweł Natusiuk
Temat planu	Konik Nowy, etap III - Miejscowy Plan Zagospodarowania Przestrzennego
Zespół autorski	mgr inż. arch. Ewelina Cebryńska, mgr inż. Jerzy Woźniak, mgr inż. Czesława Dmowska, mgr inż. arch. Paweł Natusiuk
Skala	1 : 5 000 Wrzesień 2004

Przewodniczący  
Rady Miejskiej w Halinowie  
*[Signature]*

17/04