

UCHWAŁA Nr XXXVII/424/06
Rady Miejskiej w Halinowie
z dnia 10 marca 2006 roku

w sprawie: sprostowania błędu w uchwale Nr XXIII/253/04 Rady Miejskiej w Halinowie z dnia 17 września 2004 roku w sprawie: uchwalenia miejscowego planu zagospodarowania przestrzennego miejscowości Nowy Konik – część IV w gminie Halinów.

Na podstawie art. 17 ust. 1 ustawy z dnia 20 lipca 2000r. o ogłaszaniu aktów normatywnych i niektórych innych aktów prawnych (tekst jednolity: Dz. U. z 2005r. Nr 190, poz. 1606, z późn. zm.), art. 18 ust.2 pkt. 5, art. 40 ust. 1, art. 41 ust. 1 i art. 42 ustawy z dnia 08 marca 1990r. o samorządzie gminnym (tekst jednolity: Dz. U. z 2001r. Nr 142, poz. 1591 z późn. zm.) w związku z wykonaniem uchwały Nr V/63/99 z dnia 25 marca 1999 r. Rady Gminy Halinów w sprawie: przystąpienia do sporządzania Studium Uwarunkowań i Kierunków Zagospodarowania Przestrzennego gminy Halinów oraz Miejscowych Planów Zagospodarowania Przestrzennego gminy Halinów oraz uchwały Nr X/143/99 z dnia 23 grudnia 1999r. w sprawie: zmian w uchwale Nr V/63/99.

Rada Miejska w Halinowie uchwala, co następuje:

§1

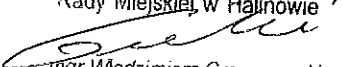
1. Na rysunku miejscowego planu zagospodarowania przestrzennego miejscowości Nowy Konik, Gmina Halinów stanowiącego załącznik do Uchwały Rady Miejskiej w Halinowie Nr XXIII/253/04 z dnia 17 września 2004 r. (ogłoszonej w Dzienniku Urzędowym Województwa Mazowieckiego z 22 października 2004 roku, Nr 264, poz. 7181), prostuje się błąd powstały w skutek błędnego naniesienia przebiegu wschodniego odcinka projektowanej drogi oznaczonej symbolem KUD o szerokości 10,0m w liniach ograniczających.
2. Sprostowanie błędu, o którym mowa w ust. 1, polega na naniesieniu na rysunek miejscowego planu zagospodarowania przestrzennego miejscowości Nowy Konik, Gmina Halinów drogi o symbolu KUD o przebiegu zgodnym z istniejącą drogą nr ewid. 42 szerokości 3,0m po wydzielonych geodezyjnie pod funkcje komunikacyjne działkach nr ewid. 38/7, 52/1 – wg załącznika graficznego Nr 1 do niniejszej Uchwały.

§2

Wykonanie uchwały powierza się Burmistrzowi Miasta Halinów.

§3

Uchwała wchodzi w życie po upływie 14 dni od dnia ogłoszenia w Dzienniku Urzędowym Województwa Mazowieckiego.

Przewodniczący
Rady Miejskiej w Halinowie

mgr Włodzimierz Gronczewski

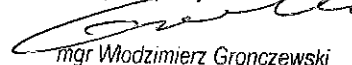
UZASADNIENIE
do UCHWAŁY Nr XXXVII/424/06
Rady Miejskiej w Halinowie
z dnia 10 marca 2006 roku

Niniejszą Uchwałą prostuje się błąd na rysunku miejscowego planu zagospodarowania przestrzennego miejscowości Nowy Konik, gmina Halinów stanowiącego załącznik do Uchwały Rady Miejskiej w Halinowie Nr XXIII/253/04 z dnia 17 września 2004 roku (ogłoszonej w Dzienniku Urzędowym Województwa Mazowieckiego z dnia 22 października 2004 roku, Nr 264, poz. 7181), powstały wskutek błędu technicznego - zapisu komputerowego - polegającego na naniesieniu drogi o symbolu KUD (szerokości 10m w liniach rozgraniczających) w sąsiedztwie obszaru miejscowości Królewskie Brzeziny przesuniętej w kierunku północnym w stosunku do przebiegu istniejącej drogi stanowiącej działkę nr ewid. 42 szerokości 3,0m .

Przedmiotowa droga planowana była jako rozwiązanie układu komunikacyjnego terenu, dla którego zmieniono przeznaczenie pod zainwestowanie . Przebieg drogi miał być zgodny z przebiegiem istniejącej na tym terenie drogi o nr ewid. 42 szerokości 3,0m . Dowodem są dokonane podziały i wydzielone pod funkcje komunikacyjne działki 38/7 i 52/1. Plan miał jedynie na celu regulację jej przebiegu i poszerzenie do projektowanej szerokości 10,0m w liniach rozgraniczających.

Sprostowanie błędu, o którym mowa w Uchwale polega na naniesieniu przebiegu projektowanej drogi oznaczonej symbolem KUD zgodnie z przebiegiem istniejącej drogi nr ewid. 42 oraz wydzielonymi pod funkcje komunikacyjne działkami nr ewid. 38/7 i 52/1 - wg załączonej mapy ewidencyjnej.

Przewodniczący
Rady Miejskiej w Halinowie



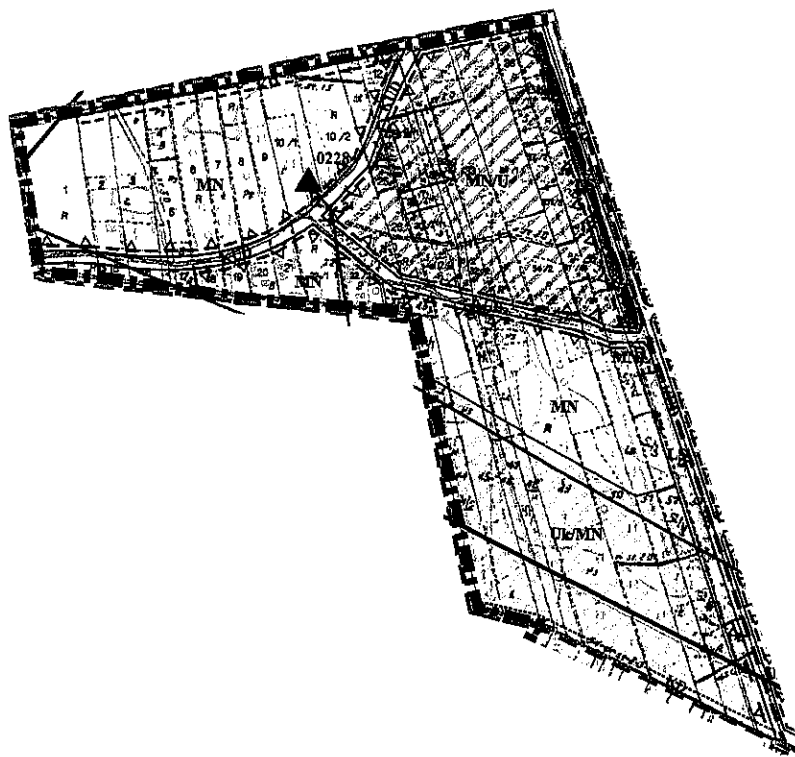
mgr Włodzimierz Gronczewski

KONIK NOWY ETAP IV

MIEJSCOWY PLAN ZAGOSPODAROWANIA PRZESTRZENNEGO

ze zmianą - Uchwała Nr XXXVII/424/06 Rady Miejskiej w Halinowie z dnia 10 marca 2006 roku

Skala 1:5 000



Legenda

	TERENY ZABUDOWY MIESZKANIOWEJ JEDNORODZINNEJ
	TERENY ZABUDOWY MIESZKANIOWEJ JEDNORODZINNEJ NA DZIAŁKACH LEŚNYCH
	TERENY ZABUDOWY MIESZKANIOWEJ - USŁUGOWEJ
	TERENY ZABUDOWY USŁUGOWEJ KOMERCYJNEJ (HANDEL, GASTRONOMIA, FINANSE, WARSZTATY, DROBNA WYTWÓRCZOŚĆ, HURTOWNIE, KOMUNIKACYJNE) Z BUDYNKIEM MIESZKALNYM
	TERENY LEŚNE
	TERENY ROLNE
	LINIE ELEKTROENERGETYCZNE
	ISTNIEJĄCE STACJE SN/nn
	NIEPRZEKRACZALNA LINIA ZABUDOWY
	LINIE ROZGRANICZAJĄCE TERENY KOMUNIKACJI (PUBLICZNE) KUD-DR, DOJAZDOWE,
	SUGEROWANE LINIE ROZGRANICZAJĄCE TERENY KOMUNIKACJI (PRYWATNE)
	LINIE ROZGRANICZAJĄCE TERENY O RÓŻNYM PRZEZNACZENIU LUB RÓŻNYCH ZASADACH ZAGOSPODAROWANIA
	GRANICA GMINY
	GRANICA PLANU



Przewodniczący
Rady Miejskiej w Halinowie
[Signature]
mgr Włodzimierz Gronczewski

Zamawiający	Burmistrz Miasta Halinów
Wykonawca	aa10 ADAMCZYŃSKI PAWEŁ PRZEMYSŁA ul. Cieszyńska - Kłobucka 05-927 Warszawa tel. 695264000
Temat planu	Konik Nowy etap IV - Miejscowy Plan Zagospodarowania Przestrzennego
Zespół autorów	mgr inż. arch. Ewa Cebryńska - Kłobucka ul. Olszańska 282 mgr Jerzy Wojciechowski - Olszańska ul. Olszańska 312 mgr inż. Czesława Dmowska - Grabowiec mgr inż. arch. Paweł Kłobucki ul. Olszańska 1400, tel. MOA 661-1616
Skala	1:5 000
	Wrzesień 2004

97