

UCHWAŁA Nr XXXVIII/433/06
Rady Miejskiej w Halinowie
z dnia 21 kwietnia 2006 roku

w sprawie: *wyznaczenia obszaru wymagającego rewitalizacji na terenie miasta Halinów.*

Na podstawie art. 7 ust.1 pkt1, w związku z art.18 ust.1 ustawy z dnia 08 marca 1990r. o samorządzie gminnym (tekst jednolity: Dz. U. z 2001r., Nr 142, poz. 1591, z późn. zm.),

Rada Miejska w Halinowie uchwala, co następuje:

§1

Mając na celu ożywienie społeczno-gospodarcze, poprawę ładu przestrzennego i estetyki Miasta Halinów oraz zmniejszenie dysproporcji w jego rozwoju, Rada Miejska w Halinowie ustala obszary wymagające rewitalizacji, których plan stanowi Załącznik nr 1 do Uchwały.

Granice geograficzne obszarów wyznaczają następujące ulice:

Obszar A – Paderewskiego - Piłsudskiego – Jana Pawła II – Okuniewska – Piłsudskiego – Słowackiego – Kolejowa

Obszar B – Okuniewska – Sienkiewicza – Pułaskiego

Obszar C – rzeka Długa – 3 Maja – Powstania Styczniowego – Partyzancka – Okuniewska – Konopnickiej

§2

Rada Miejska w Halinowie opiniuje pozytywnie przystąpienie do przygotowania Lokalnego Programu Rewitalizacji Miasta Halinów na lata 2006-2013.


§3

Wykonanie uchwały powierza się Burmistrzowi Miasta Halinów.

§4

Uchwała wchodzi w życie z dniem podjęcia.

Przewodniczący
Rady Miejskiej w Halinowie


mgr Mieczysław Gronczewski

UZASADNIENIE
do UCHWAŁY Nr XXXVIII/433/06
Rady Miejskiej w Halinowie
z dnia 21 kwietnia 2006 roku

Rewitalizacja obszarów wskazanych w niniejszej Uchwale jest zadaniem priorytetowym w kontekście stymulowania zrównoważonego rozwoju Miasta Halinów i zmiany jego wizerunku. Jednocześnie ma duże znaczenie dla poprawy jakości życia jego mieszkańców. Wyznaczone obszary to tereny dysfunkcyjne o wieloletnich zapóźnieniach inwestycyjnych, pozbawione infrastruktury niezbędnej dla ożywienia społeczno-gospodarczego, ale posiadające duży potencjał w tym zakresie.

Obszar A (Paderewskiego - Piłsudskiego – Jana Pawła II – Okuniewska – Piłsudskiego – Słowackiego – Kolejowa)

- ✓ Zanedbane centrum miasta, nieestetyczny teren bazaru, parkingi – planowane stworzenie centrum przedsiębiorczości,
- ✓ Okolice dworca kolejowego – jedno z najbardziej niebezpiecznych miejsc na terenie Gminy,
- ✓ Brak ciągów pieszych przy ul. Jana Pawła II, gdzie mieszczą się punkty usługowe i handlowe.


Obszar B (Okuniewska – Sienkiewicza – Pułaskiego)

- ✓ Znajduje się tu budynek jedynej szkoły w Halinowie, który wymaga gruntownego remontu,
- ✓ Planuje się też rozbudowę szkoły, stworzenie gimnazjum i hali sportowej.

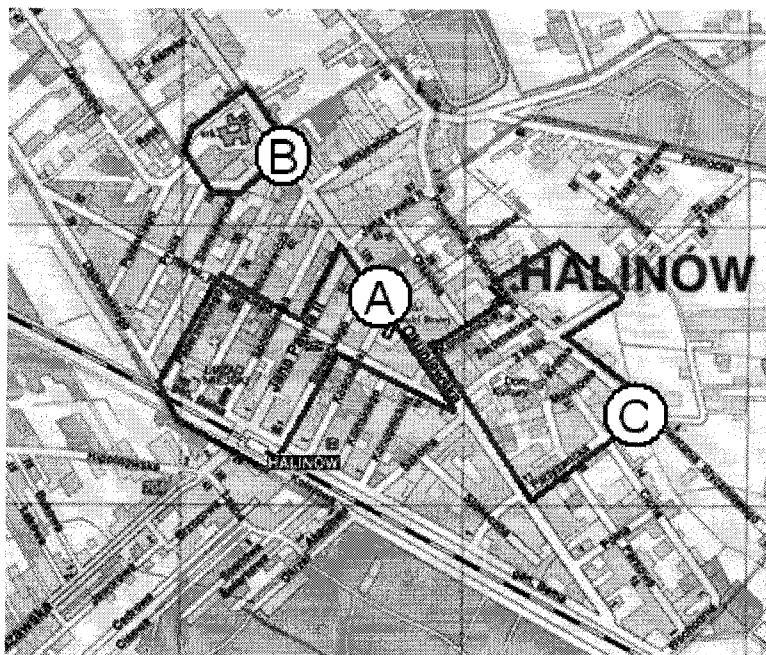
Obszar C (rzeka Długa – 3 Maja – Powstania Styczniowego – Partyzancka – Okuniewska – Konopnickiej)

- ✓ Znajduje się tu zabytkowy dworek, w którym działa Dom Kultury oraz duży teren parkowy,
- ✓ Zarówno dworek, jak i zieleń są zanedbane i wymagają natychmiastowych działań,
- ✓ Na obszarze zlokalizowany jest również budynek komunalny i świetlica środowiskowa.

Przewodniczący
Rady Miejskiej w Halinowie


mgr Włodzisław Gronczewski

Załącznik nr 1
do UCHWAŁY Nr XXXVIII/433/06
Rady Miejskiej w Halinowie
z dnia 21 kwietnia 2006 roku



Obszar A – Paderewskiego - Piłsudskiego – Jana Pawła II – Okuniewska – Piłsudskiego –
Słowackiego – Kolejowa

Obszar B – Okuniewska – Sienkiewicza – Pułaskiego

Obszar C – rzeka Długa – 3 Maja – Powstania Styczniowego – Partyzancka – Okuniewska –
Konopnickiej

Przewodniczący
Rady Miejskiej w Halinowie

Włodzisław Gronczewski
Włodzisław Gronczewski