

UCHWAŁA Nr XXXVIII/437/06
Rady Miejskiej w Halinowie
z dnia 21 kwietnia 2006 roku

w sprawie: sprostowania błędu w uchwale Nr XXXIII/193/02 Rady Miejskiej w Halinowie z dnia 24 czerwca 2002 roku w sprawie: uchwalenia miejscowego planu zagospodarowania przestrzennego miejscowości Cisie, gmina Halinów.

Na podstawie art. 17 ust. 1 ustawy z dnia 20 lipca 2000r. o ogłaszaniu aktów normatywnych i niektórych innych aktów prawnych (tekst jednolity: Dz.U. z 2005r., Nr 190, poz. 1606, z późn. zm.), art. 18 ust.2, pkt.5, art. 40, ust.1, art. 41, ust.1 i art. 42 ustawy z dnia 08 marca 1990r. o samorządzie gminnym (tekst jednolity: Dz. U. z 2001r., Nr 142, poz. 1591, z późn. zm.), w związku z wykonaniem uchwały Nr V/63/99 z dnia 25 marca 1999 r. Rady Gminy Halinów w sprawie: przystąpienia do sporządzania Studium Uwarunkowań i Kierunków Zagospodarowania Przestrzennego gminy Halinów oraz Miejscowych Planów Zagospodarowania Przestrzennego gminy Halinów oraz uchwały Nr X/143/99 z dnia 23 grudnia 1999r. w sprawie: zmian w uchwale Nr V/63/99,

Rada Miejska w Halinowie uchwala, co następuje:

§1

1. Na rysunku miejscowego planu zagospodarowania przestrzennego miejscowości Cisie, Gmina Halinów stanowiącego załącznik do Uchwały Rady Miejskiej w Halinowie Nr XXXIII/193/02 z dnia 24 czerwca 2002 r. (ogłoszonej w Dzienniku Urzędowym Województwa Mazowieckiego z dnia 23 sierpnia 2002 roku, Nr 224, poz. 5662), prostuje się błąd powstały w skutek błędnego naniesienia przebiegu odcinka projektowanej drogi oznaczonej symbolem KUD o szerokości 12,0m w liniach rozgraniczających przebiegającej w działkach 50/9, 51/1, 52, 53, 54, 55, 59 (północna część miejscowości).
2. Sprostowanie błędu, o którym mowa w ust. 1, polega na naniesieniu na rysunek miejscowego planu zagospodarowania przestrzennego miejscowości Cisie, gmina Halinów drogi o symbolu KUD, szerokości 12,0m w liniach rozgraniczających o przebiegu zgodnym z istniejącą drogą nr ewid. 136 szerokości 4,0m i jej przedłużenia na działkach 55, 54, 53, 52, 51/1 i 50/9 oraz połączenie z wydzieloną drogą o nr ewid. 50/6, 51/3 – w/g załącznika graficznego Nr 1 do niniejszej uchwały.


§2

Wykonanie uchwały powierza się Burmistrzowi Miasta Halinów.

§3

Uchwała wchodzi w życie po upływie 14 dni od dnia ogłoszenia w Dzienniku Urzędowym Województwa Mazowieckiego.

Przewodniczący
Rady Miejskiej w Halinowie


mgr Włodzisław Gronczewski

UZASADNIENIE
do UCHWAŁY Nr XXXVIII/437/06
Rady Miejskiej w Halinowie
z dnia 21 kwietnia 2006 roku

Niniejszą uchwałą prostuje się błąd na rysunku miejscowego planu zagospodarowania przestrzennego miejscowości Cisie, gmina Halinów stanowiącego załącznik do Uchwały Rady Miejskiej w Halinowie Nr XXXIII//02 z dnia 24 czerwca 2002 roku (ogłoszonej w Dzienniku Urzędowym Województwa Mazowieckiego z dnia 23 sierpnia 2002 roku, Nr 224, poz. 5662), polegający na naniesieniu w planie drogi o symbolu KUD (szerokości 12m w liniach rozgraniczających) w części przebiegającej po istniejącej drodze nr ewid. 136 w części wzdłuż istniejącego rowu (po północnej jego stronie).

Projektowana droga jako rozwiązanie układu komunikacyjnego w północnej części miejscowości Cisie w związku ze zmianą przeznaczenia terenu pod zainwestowanie, została wprowadzona do planu zatwierdzonego uchwałą Nr VI/27/94 z dnia 10.11.1994r. Rady Gminy Halinów (Dz. Urz. Województwa Warszawskiego Nr 26, poz. 846 z dnia 12 grudnia 1994r.) oraz zachowana w Studium i obecnie obowiązującym m.p.z.p.

Przedmiotowa droga winna przebiegać wzdłuż istniejącej drogi – działka nr ewid. 136 (na całej jej długości) oraz jej przedłużeniu w działkach nr ewid. 55, 54, 53, 52, 51/1, 50/9 zgodnie ze zwyczajowo wyjeżdżonym stanem faktycznym. Omijałaby wówczas po północnej stronie istniejące zagospodarowanie i łączyła się z drogą , którą stanowią działki nr ewid. 50/6 i 51/6.

Zmiana przebiegu drogi w planie jest zgodna ze stanem faktycznym zagospodarowania terenu i nie naruszy wymogów zachowania ładu przestrzennego.

W czasie obowiązywania poprzedniego i obecnego m.p.z.p. w przedmiotowym obszarze nie nastąpiły zmiany w zagospodarowaniu.

Sprostowanie błędu, o którym mowa w uchwale polega na naniesieniu przebiegu projektowanej drogi oznaczonej symbolem KUD zgodnie z istniejącą drogą nr ewid. 136 oraz jej przedłużeniem (zwyczajowo wyjeżdżonym) po działkach nr ewid. 55, 54, 53, 52, 51/1, 50/9 i połączenia z działkami 50/6 i 51/3 - wg załączonej mapy ewidencyjnej.

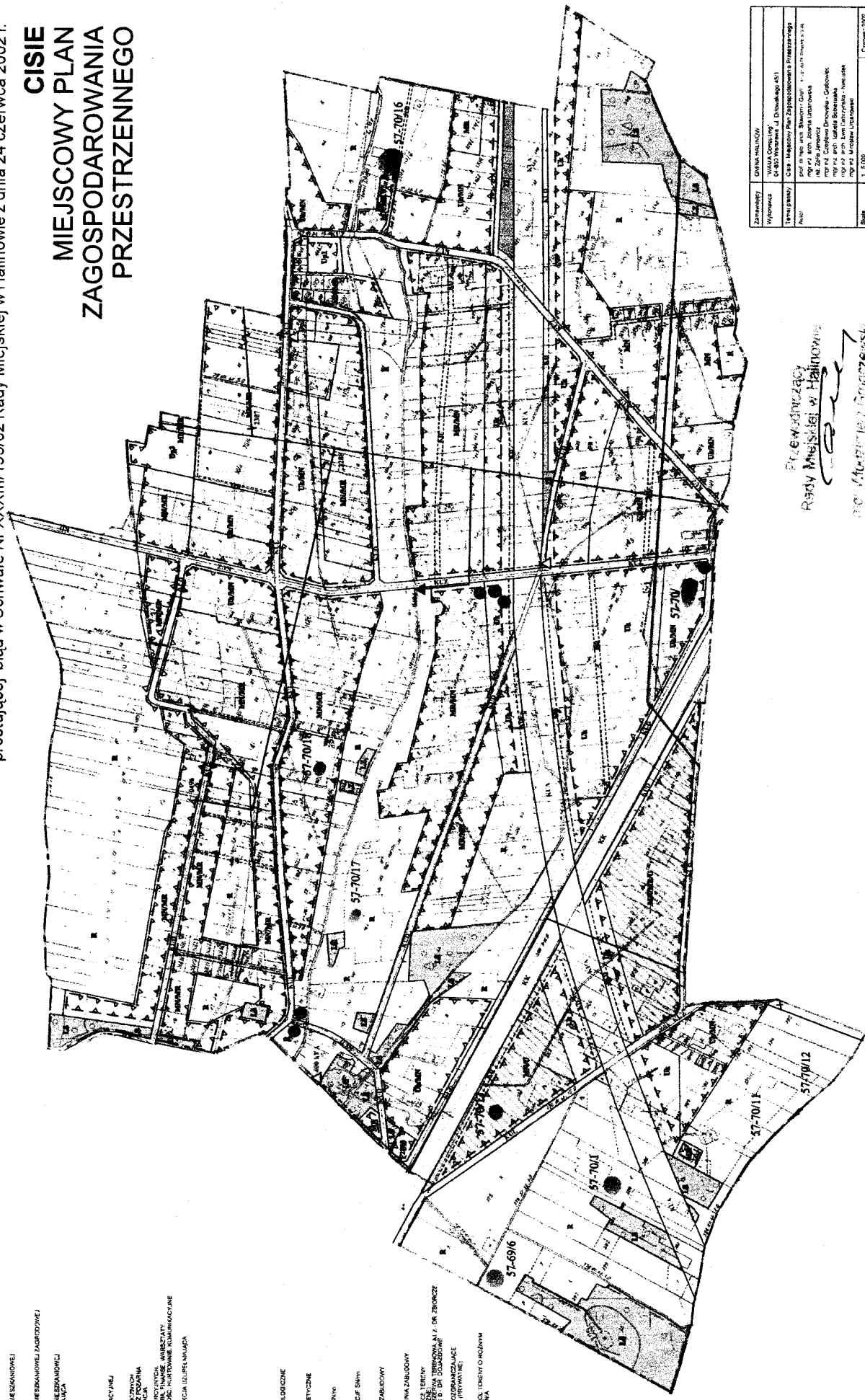
Przewodniczący
Rady Miejskiej w Halinowie

[Podpis]
mgr Włodzisław Gronczewski

RADA MIEJSKA W HALINOWIE
URZĘD MIASTO HALINÓW

Załącznik Nr 1 do Uchwały Nr XXXVIII/437/06 Rady Miejskiej w Halinowie z dnia 21 kwietnia 2006 r. prosiącej błąd w Uchwale Nr XXXIII/193/02 Rady Miejskiej w Halinowie z dnia 24 czerwca 2002 r.

CISIE
MIEJSCOWY PLAN
ZAGOSPODAROWANIA
PRZESTRZENNEGO



LEGENDA

1A	TERENY ZABUDOWY WIELKOBLOKOWEJ
1B	TERENY ZABUDOWY WIELKOBLOKOWEJ ZAGROBOWEJ
1C	TERENY ZABUDOWY WIELKOBLOKOWEJ
2A	TERENY LEŚNE
3A	TERENY ZIELIŃ I DOŁY ACYKWEJ
4A	TERENY IZOL. PASTORALNYCH
5A	1 - ALIANTA PASTORALNA 2 - ALIANTA PASTORALNA 3 - ALIANTA PASTORALNA
6A	TERENY IZOL. PASTORALNYCH
7A	1 - TERENY IZOL. PASTORALNYCH 2 - TERENY IZOL. PASTORALNYCH 3 - TERENY IZOL. PASTORALNYCH
8A	TERENY IZOL. PASTORALNYCH
9A	TERENY IZOL. PASTORALNYCH
10A	TERENY IZOL. PASTORALNYCH
11A	TERENY IZOL. PASTORALNYCH
12A	TERENY IZOL. PASTORALNYCH
13A	TERENY IZOL. PASTORALNYCH
14A	TERENY IZOL. PASTORALNYCH
15A	TERENY IZOL. PASTORALNYCH
16A	TERENY IZOL. PASTORALNYCH
17A	TERENY IZOL. PASTORALNYCH
18A	TERENY IZOL. PASTORALNYCH
19A	TERENY IZOL. PASTORALNYCH
20A	TERENY IZOL. PASTORALNYCH
21A	TERENY IZOL. PASTORALNYCH
22A	TERENY IZOL. PASTORALNYCH
23A	TERENY IZOL. PASTORALNYCH
24A	TERENY IZOL. PASTORALNYCH
25A	TERENY IZOL. PASTORALNYCH
26A	TERENY IZOL. PASTORALNYCH
27A	TERENY IZOL. PASTORALNYCH
28A	TERENY IZOL. PASTORALNYCH
29A	TERENY IZOL. PASTORALNYCH
30A	TERENY IZOL. PASTORALNYCH
31A	TERENY IZOL. PASTORALNYCH
32A	TERENY IZOL. PASTORALNYCH
33A	TERENY IZOL. PASTORALNYCH
34A	TERENY IZOL. PASTORALNYCH
35A	TERENY IZOL. PASTORALNYCH
36A	TERENY IZOL. PASTORALNYCH
37A	TERENY IZOL. PASTORALNYCH
38A	TERENY IZOL. PASTORALNYCH
39A	TERENY IZOL. PASTORALNYCH
40A	TERENY IZOL. PASTORALNYCH
41A	TERENY IZOL. PASTORALNYCH
42A	TERENY IZOL. PASTORALNYCH
43A	TERENY IZOL. PASTORALNYCH
44A	TERENY IZOL. PASTORALNYCH
45A	TERENY IZOL. PASTORALNYCH
46A	TERENY IZOL. PASTORALNYCH
47A	TERENY IZOL. PASTORALNYCH
48A	TERENY IZOL. PASTORALNYCH
49A	TERENY IZOL. PASTORALNYCH
50A	TERENY IZOL. PASTORALNYCH
51A	TERENY IZOL. PASTORALNYCH
52A	TERENY IZOL. PASTORALNYCH
53A	TERENY IZOL. PASTORALNYCH
54A	TERENY IZOL. PASTORALNYCH
55A	TERENY IZOL. PASTORALNYCH
56A	TERENY IZOL. PASTORALNYCH
57A	TERENY IZOL. PASTORALNYCH
58A	TERENY IZOL. PASTORALNYCH
59A	TERENY IZOL. PASTORALNYCH
60A	TERENY IZOL. PASTORALNYCH
61A	TERENY IZOL. PASTORALNYCH
62A	TERENY IZOL. PASTORALNYCH
63A	TERENY IZOL. PASTORALNYCH
64A	TERENY IZOL. PASTORALNYCH
65A	TERENY IZOL. PASTORALNYCH
66A	TERENY IZOL. PASTORALNYCH
67A	TERENY IZOL. PASTORALNYCH
68A	TERENY IZOL. PASTORALNYCH
69A	TERENY IZOL. PASTORALNYCH
70A	TERENY IZOL. PASTORALNYCH
71A	TERENY IZOL. PASTORALNYCH
72A	TERENY IZOL. PASTORALNYCH
73A	TERENY IZOL. PASTORALNYCH
74A	TERENY IZOL. PASTORALNYCH
75A	TERENY IZOL. PASTORALNYCH
76A	TERENY IZOL. PASTORALNYCH
77A	TERENY IZOL. PASTORALNYCH
78A	TERENY IZOL. PASTORALNYCH
79A	TERENY IZOL. PASTORALNYCH
80A	TERENY IZOL. PASTORALNYCH
81A	TERENY IZOL. PASTORALNYCH
82A	TERENY IZOL. PASTORALNYCH
83A	TERENY IZOL. PASTORALNYCH
84A	TERENY IZOL. PASTORALNYCH
85A	TERENY IZOL. PASTORALNYCH
86A	TERENY IZOL. PASTORALNYCH
87A	TERENY IZOL. PASTORALNYCH
88A	TERENY IZOL. PASTORALNYCH
89A	TERENY IZOL. PASTORALNYCH
90A	TERENY IZOL. PASTORALNYCH
91A	TERENY IZOL. PASTORALNYCH
92A	TERENY IZOL. PASTORALNYCH
93A	TERENY IZOL. PASTORALNYCH
94A	TERENY IZOL. PASTORALNYCH
95A	TERENY IZOL. PASTORALNYCH
96A	TERENY IZOL. PASTORALNYCH
97A	TERENY IZOL. PASTORALNYCH
98A	TERENY IZOL. PASTORALNYCH
99A	TERENY IZOL. PASTORALNYCH
100A	TERENY IZOL. PASTORALNYCH

Przewidywany
Rady Miejskiej w Halinowie
[Signature]
mgr inż. Andrzej Bączek

Pracownia	CIENIAŁKOŃ
Wykonano	01-03-2006 W. Koczkodaj, J. Działek, A.S.J.
Terminy	01-03-2006 W. Koczkodaj, J. Działek, A.S.J.
Auto	mgr inż. Andrzej Bączek, mgr inż. Andrzej Bączek, mgr inż. Andrzej Bączek, mgr inż. Andrzej Bączek, mgr inż. Andrzej Bączek, mgr inż. Andrzej Bączek, mgr inż. Andrzej Bączek
Skala	1:5000
Strona	2 z 2




WOJEWODA MAZOWIECKI

Warszawa, dnia 1 czerwca 2006 r.

LEX.I.0911/47/06

Rada Miejska
w Halinowie



Zawiadomienie

o wszczęciu postępowania nadzorczego

Działając na podstawie art. 86 i art. 91 ust. 2 ustawy z dnia 8 marca 1990r. o samorządzie gminnym (Dz. U. z 2001 r. Nr 142, poz. 1591, z 2002 r. Nr 23, poz. 220, Nr 62, poz. 558, Nr 113, poz. 984, Nr 153, poz. 1271 i Nr 214, poz. 1806, z 2003 r. Nr 80, poz. 717 i Nr 162, poz. 1568, z 2004 r. Nr 102, poz. 1055, Nr 116, poz. 1203, z 2005 r. Nr 172, poz. 1441, Nr 175, poz. 1457 oraz z 2006 r. Nr 17, poz. 128)

wszczynam postępowanie w sprawie stwierdzenia nieważności

uchwały Nr XXXVIII/437/06 Rady Miejskiej w Halinowie z dnia 21 kwietnia 2006 roku w sprawie sprostowania błędu w uchwale Nr XXXIII/193/02 rady Miejskiej w Halinowie z dnia 24 czerwca 2002 roku w sprawie: uchwalenia miejscowego planu zagospodarowania przestrzennego miejscowości Cisie, gmina Halinów **oraz wstrzymuję jej wykonanie** z uwagi na brak podstawy prawnej do podjęcia niniejszej uchwały i niezachowanie procedur zmiany uchwalonego planu zagospodarowania przestrzennego zgodnie z regulacją ustawy z dnia 27 marca 2003 roku o planowaniu i zagospodarowaniu przestrzennym.

Tomasz Kosiński

147

DOROSZ Tomasz
21- 500 Biała Podlaska
ul. Średnia 22/2



tel. 600 940 779

adres do korespondencji

05-074 Halinów

ul. Skrzypni 25

Halinów 13.03.2006



BURMISTRZ MIASTA HALINÓW

WNIOSEK

Zwracam się z wnioskiem o przydzielenie nazwy ulicy dla nowowytyczonej drogi prywatnej w miejscowości CISIE nr działki 565/12...

Jednocześnie proponuję w porozumieniu z mieszkańcami przyległych działek nadać nazwę ulicy „BURSZTYNOWA”. Zgoda współwłaścicieli w załączniku.


Dorosz Tomasz