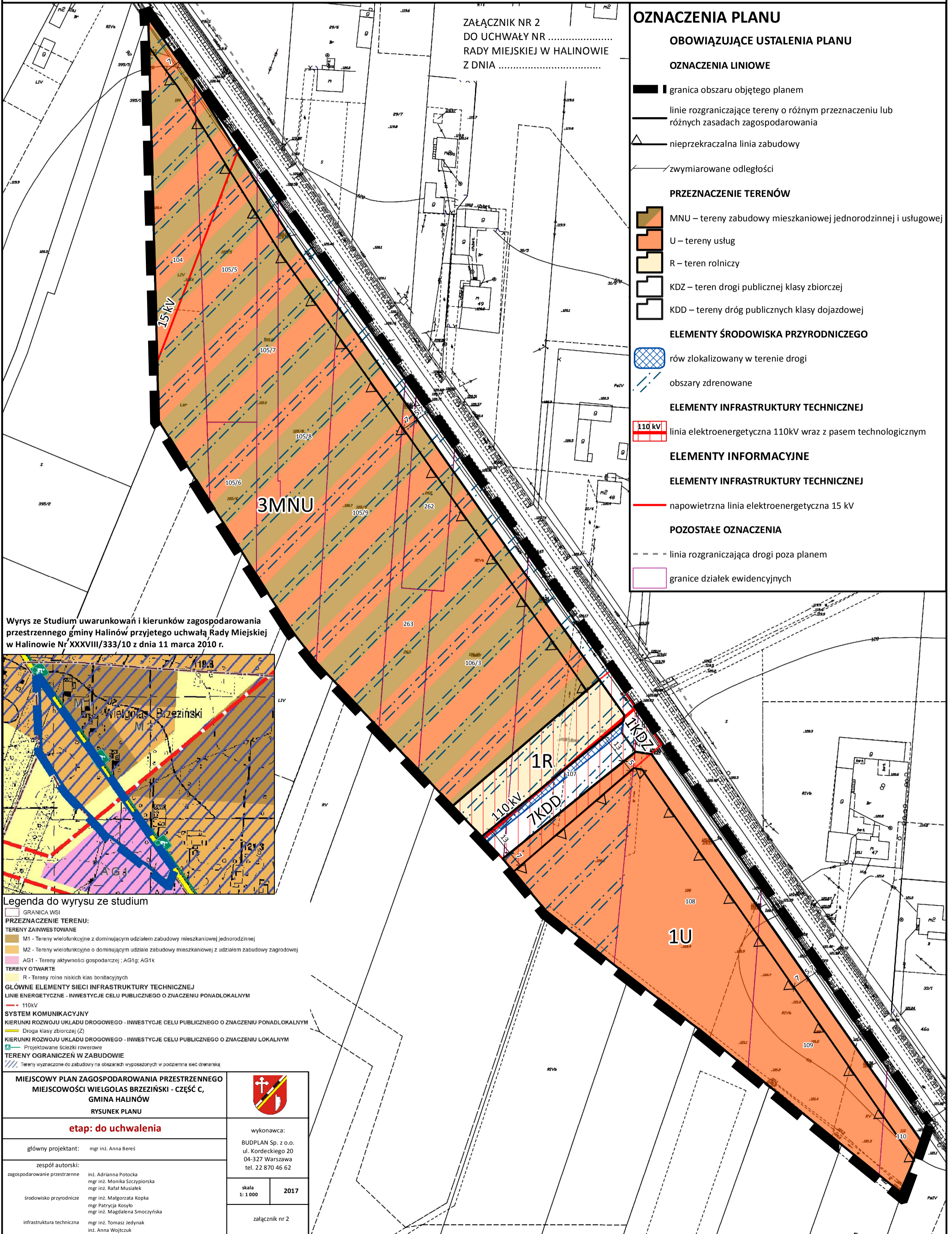
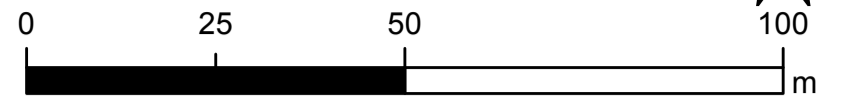




MIEJSCOWY PLAN ZAGOSPODAROWANIA PRZESTRZENNEGO MIEJSCOWOŚCI WIELGOLAS BRZEZIŃSKI - CZĘŚĆ C, GMINA HALINÓW

RYSUNEK PLANU

skala 1 : 1 000



ZAŁĄCZNIK NR 2
DO UCHWAŁY NR
RADY MIEJSKIEJ W HALINOWIE
Z DNIA

OZNACZENIA PLANU

OBOWIĄZUJĄCE USTALENIA PLANU

OZNACZENIA LINIOWE

- granica obszaru objętego planem
- linie rozgraniczające tereny o różnym przeznaczeniu lub różnych zasadach zagospodarowania
- nieprzekraczalna linia zabudowy
- zwymiarowane odległości

PRZEZNACZENIE TERENÓW

- MNU – tereny zabudowy mieszkaniowej jednorodzinnej i usługowej
- U – tereny usług
- R – teren rolniczy
- KDZ – teren drogi publicznej klasy zbiorczej
- KDD – tereny dróg publicznych klasy dojazdowej

ELEMENTY ŚRODOWISKA PRZYRODNICZEGO

- rów zlokalizowany w terenie drogi
- obszary zdrenowane

ELEMENTY INFRASTRUKTURY TECHNICZNEJ

- linia elektroenergetyczna 110kV wraz z pasem technologicznym

ELEMENTY INFORMACYJNE

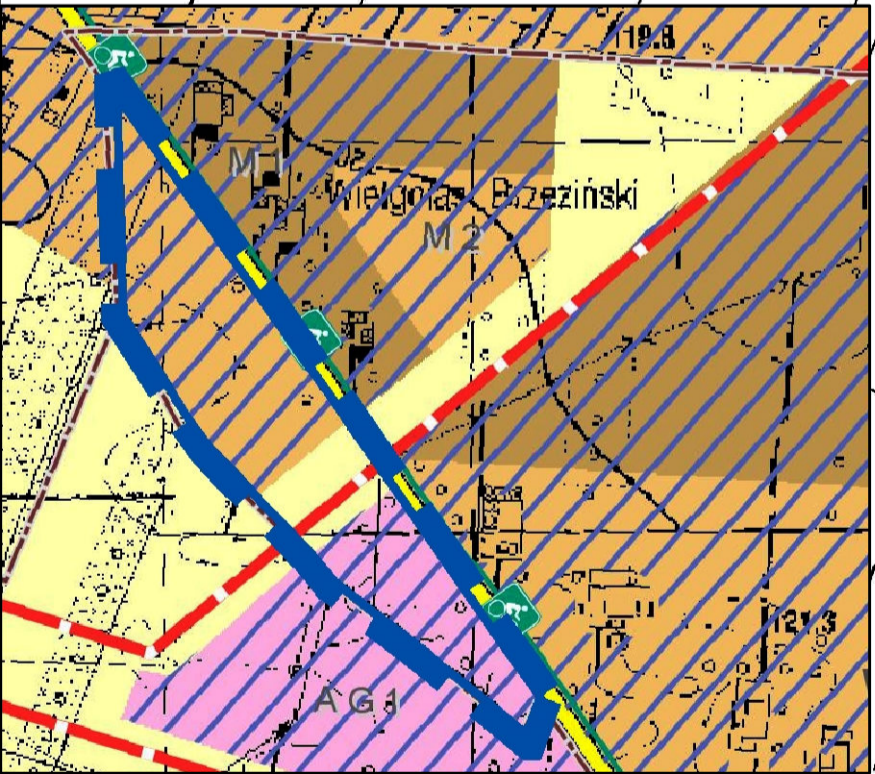
ELEMENTY INFRASTRUKTURY TECHNICZNEJ

- napowietrzna linia elektroenergetyczna 15 kV

POZOSTAŁE OZNACZENIA

- linia rozgraniczająca drogi poza planem
- granice działek ewidencyjnych

Wyrys ze Studium uwarunkowań i kierunków zagospodarowania przestrzennego gminy Halinów przyjętego uchwałą Rady Miejskiej w Halinowie Nr XXXVIII/333/10 z dnia 11 marca 2010 r.



Legenda do wyrysu ze studium

- GRANICA WSI
- PRZEZNACZENIE TERENU:**
- TERENY ZAINWESTOWANE**
- M1 - Tereny wielofunkcyjne z dominującym udziałem zabudowy mieszkaniowej jednorodzinnej
- M2 - Tereny wielofunkcyjne o dominującym udziale zabudowy mieszkaniowej z udziałem zabudowy zagrodowej
- AG1 - Tereny aktywności gospodarczej; AG1g; AG1k
- TERENY OTWARTE**
- R - Tereny rolne niskich klas bonitacyjnych
- GŁÓWNE ELEMENTY SIECI INFRASTRUKTURY TECHNICZNEJ**
- LINIE ENERGETYCZNE - INWESTYCJE CELU PUBLICZNEGO O ZNACZENIU PONADLOKALNYM**
- 110kV
- SYSTEM KOMUNIKACYJNY**
- KIERUNKI ROZWOJU UKŁADU DROGOWEGO - INWESTYCJE CELU PUBLICZNEGO O ZNACZENIU PONADLOKALNYM**
- Droga klasy zbiorczej (Z)
- KIERUNKI ROZWOJU UKŁADU DROGOWEGO - INWESTYCJE CELU PUBLICZNEGO O ZNACZENIU LOKALNYM**
- Projektowane ścieżki rowerowe
- TERENY OGRANICZEŃ W ZABUDOWIE**
- Tereny wyznaczone do zabudowy na obszarach wyposażonych w podziemną sieć drenarską

MIEJSCOWY PLAN ZAGOSPODAROWANIA PRZESTRZENNEGO MIEJSCOWOŚCI WIELGOLAS BRZEZIŃSKI - CZĘŚĆ C, GMINA HALINÓW RYSUNEK PLANU		
etap: do uchwalenia		
główny projektant:	mgr inż. Anna Beres	wykonawca: BUDPLAN Sp. z o.o. ul. Kordeckiego 20 04-327 Warszawa tel. 22 870 46 62
zespół autorski: zagospodarowanie przestrzenne	inż. Adrianna Potocka mgr inż. Monika Szczypiorska mgr inż. Rafat Musiałek	
środowisko przyrodnicze	mgr inż. Małgorzata Kopka mgr Patrycja Kosyła mgr inż. Magdalena Smoczyńska	skala 1: 1 000 2017
infrastruktura techniczna	mgr inż. Tomasz Jedynak inż. Anna Wojtczuk	załącznik nr 2