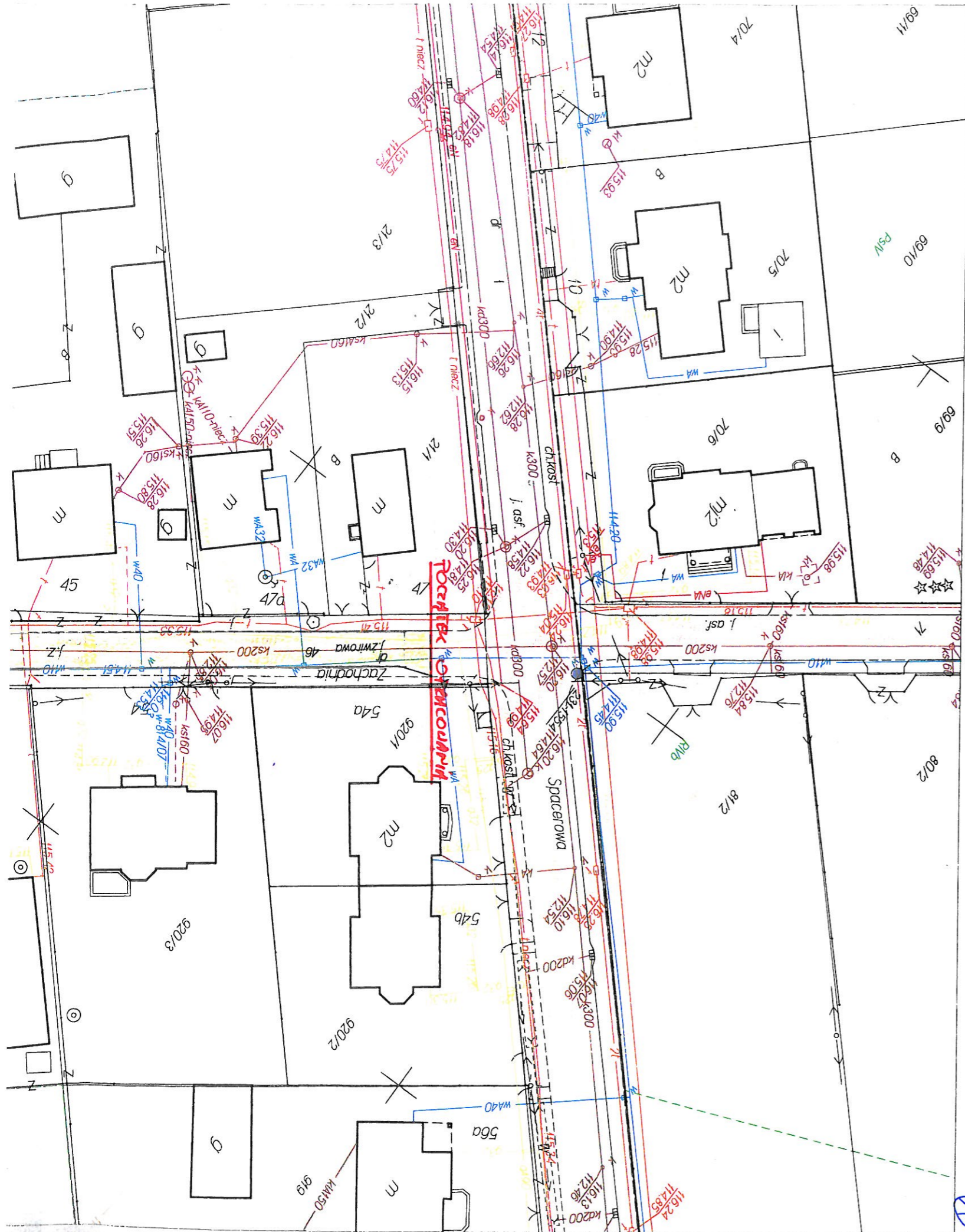
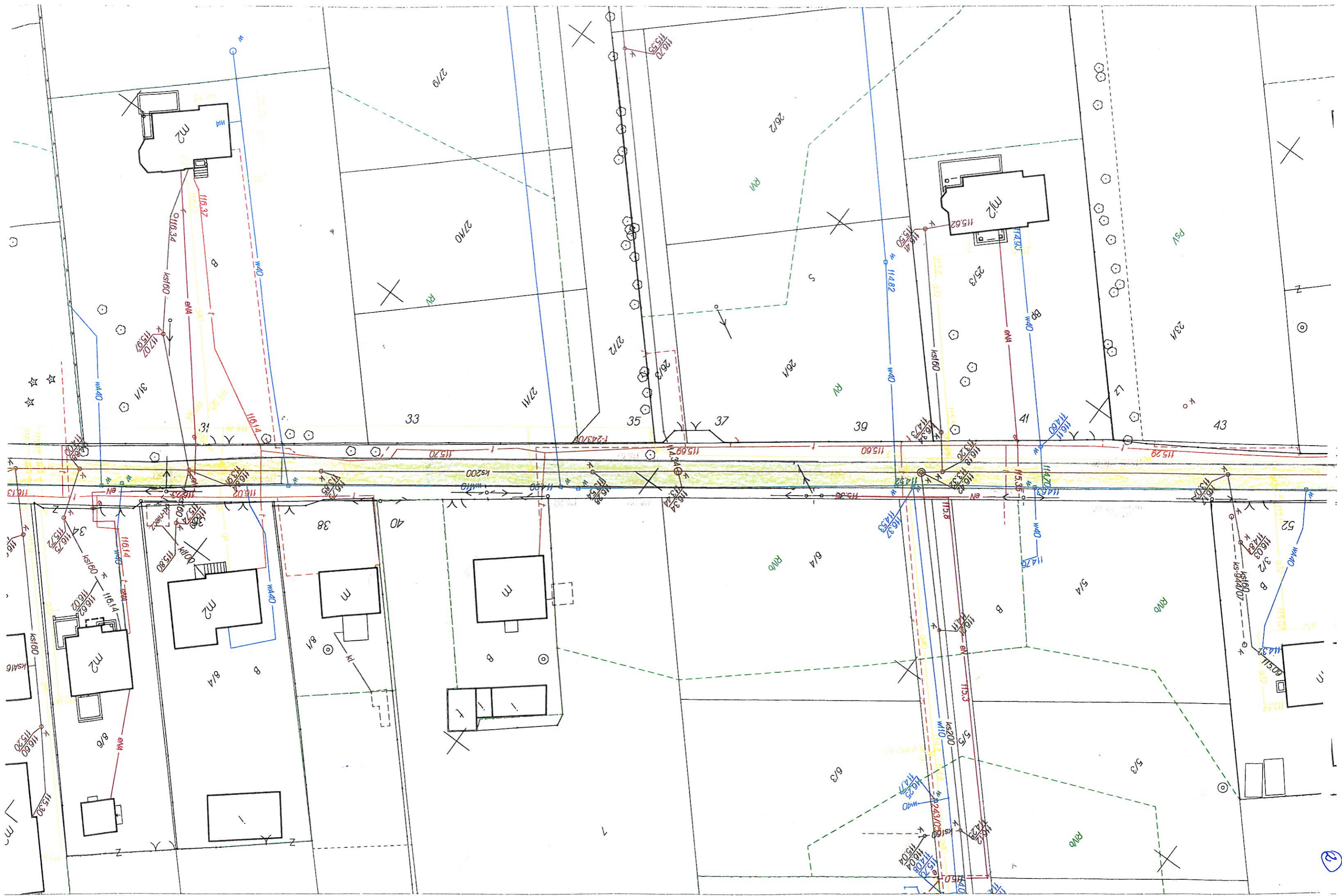
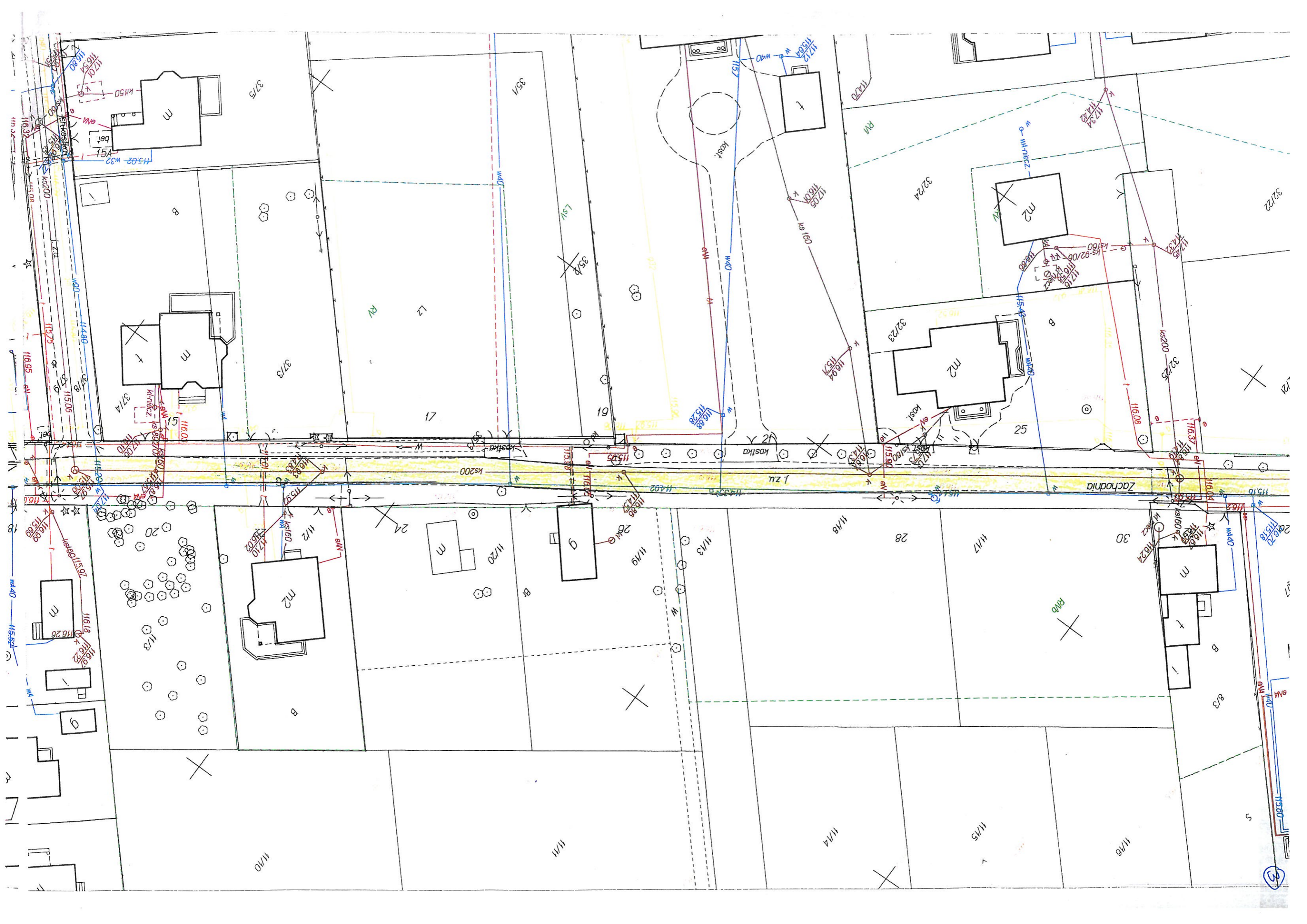


**MAPA ZASADNICZA BEZ SPRAWDZENIA W TERENIE**  
**Powiat miński Miasto 141207\_4, Halinów**  
**Działka numer: 46 Skala : 1 : 500**









**STAROSTA MIŃSKI**  
POWIATOWY OŚRODEK  
DOKUMENTACJI GEODEZYJNEJ I KARTOGRAFICZNEJ  
w Mińsku Mazowieckim  
Pozwala się zgodzić niniejszą kopią  
z treścią materiału państwowego  
zasobu geodezyjnego i kartograficznego  
**G. G. 2132 2015**  
(Identyfikator ewidencyjny mapy)

**14 MAJ 2015**  
(Data wydania mapy)

(Data wydania mapy)

