

MAPA DO CELÓW PROJEKTOWYCH
 SKALA 1 : 1000 ark. nr. 72. 73
 woj. mazowieckie, pow. miński gm. Halinów
 obręb: DŁUGA KOŚCIELNA działka 230

Wykonawca pomiaru uzupełniającego
 zaktualizował istniejącą treść mapy
 według stanu na dzień 12.03.2006r.
 w granicach wykreślonej aktualizacji.
 Nie wyklucza się istnienia w terenie
 urządzeń podziemnych, które nie
 zostały zgłoszone do inwentaryzacji.

Urząd Powiatowy
 w Mińsku Mazowieckim
 Referat Architektury i Budownictwa
 ul. Spółdzielcza 1
 05-074 Halinów

WOJEWÓDZKI URZĄD GEODEZYJNY I KARTOGRAFICZNY
 w Mińsku Mazowieckim
 ul. Starobit
 05-001 Mińsk Mazowiecki
 Marek Słazak
 kierownik Powiatowego Ośrodka
 Geodezyjnego i Kartograficznego

POWIATOWY OŚRODEK
 DOKUMENTACJI GEODEZYJNEJ I KARTOGRAFICZNEJ
 w Mińsku Mazowieckim
 Reprodukcje w tym wydaniu i rozprawy odczytane
 niniejszego dokumentu wymaga zezwolenia, o którym
 mowa w art. 14 ustawy z dnia 17 maja 1986r.
 Prawo geodezyjne i kartograficzne (Dz. U. nr 30
 poz. 162 z późniejszymi zmianami)

WOJEWÓDZKI URZĄD GEODEZYJNY I KARTOGRAFICZNY
 w Mińsku Mazowieckim
 ul. Starobit
 05-001 Mińsk Mazowiecki
 MAREK SŁAZAK
 kierownik Powiatowego Ośrodka
 Geodezyjnego i Kartograficznego

Z up. Starosta
 Krystian Wilk
 Przewodniczący Zarządu Gm. Halinów
 Urządzenie Powiatowych Świadczeń Teren

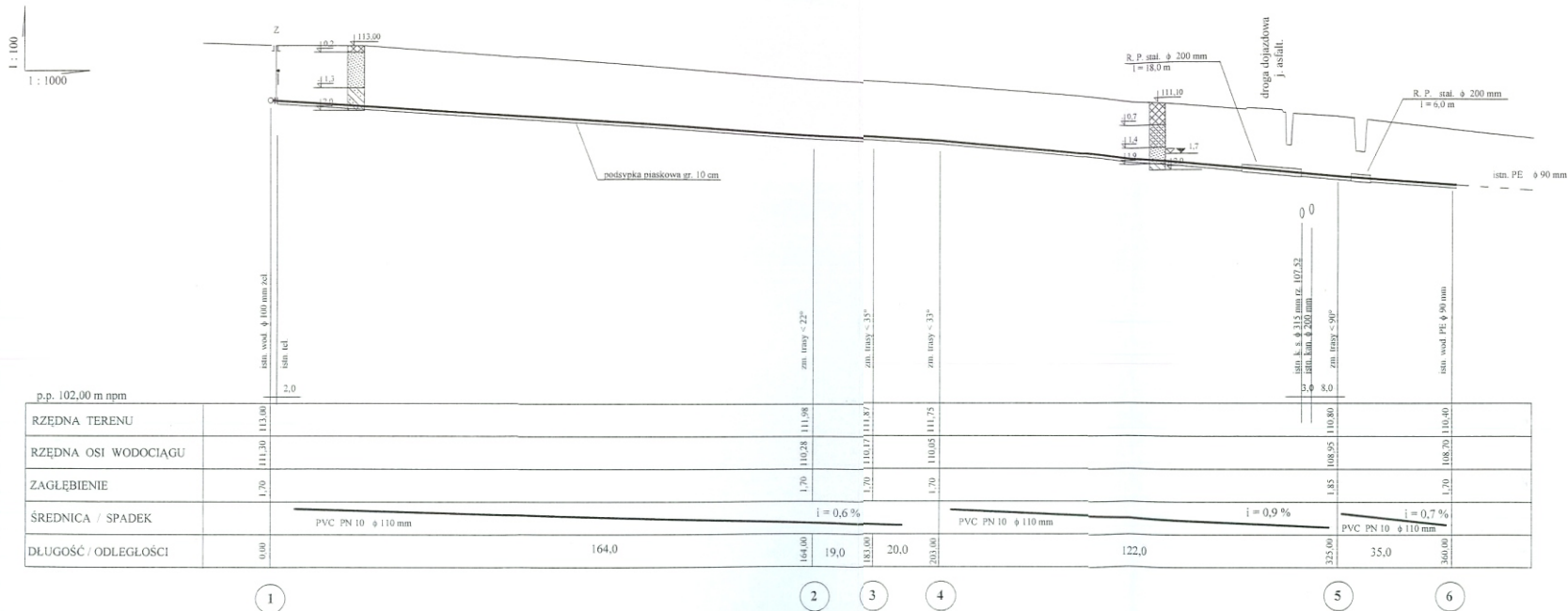


PROJ. WODOTĄG 0110
 UPRAWNIENI PROJEKTANT
 mgr inż. Anna Kucyńska

URZĄD GEODEZYJNY I KARTOGRAFICZNY
 w Mińsku Mazowieckim
 ul. Starobit 1
 05-001 Mińsk Mazowiecki
 MAREK SŁAZAK
 kierownik Powiatowego Ośrodka
 Geodezyjnego i Kartograficznego

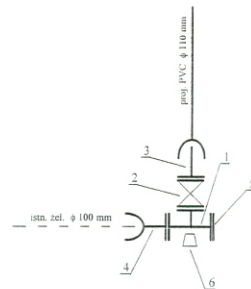
Niniejszy projekt budowlany
 zatwierdzony został decyzją
 Starosty Mińskiego z dnia
 25 września 2006 r. AB.II.7351-367/06

Z up. Starosta
 Krystian Wilk
 Przewodniczący Zarządu Gm. Halinów



OZNACZENIA

1. - trójnik żeliwny kołnierzowy T 100/100
2. - zasuwa żeliwna kołnierzowa ϕ 100 mm z obudową i skrzynką żeliwną
3. - króciec przejściowy FW 100/110 mm
4. - kieliszek E ϕ 100 mm
5. - kołnierz ślepy ϕ 100 mm
6. - blok oporowy II B



UZGODNIONO
Urząd Miejski w Halinowie
Referat Gospodarki Komunalnej
i Inżynierii

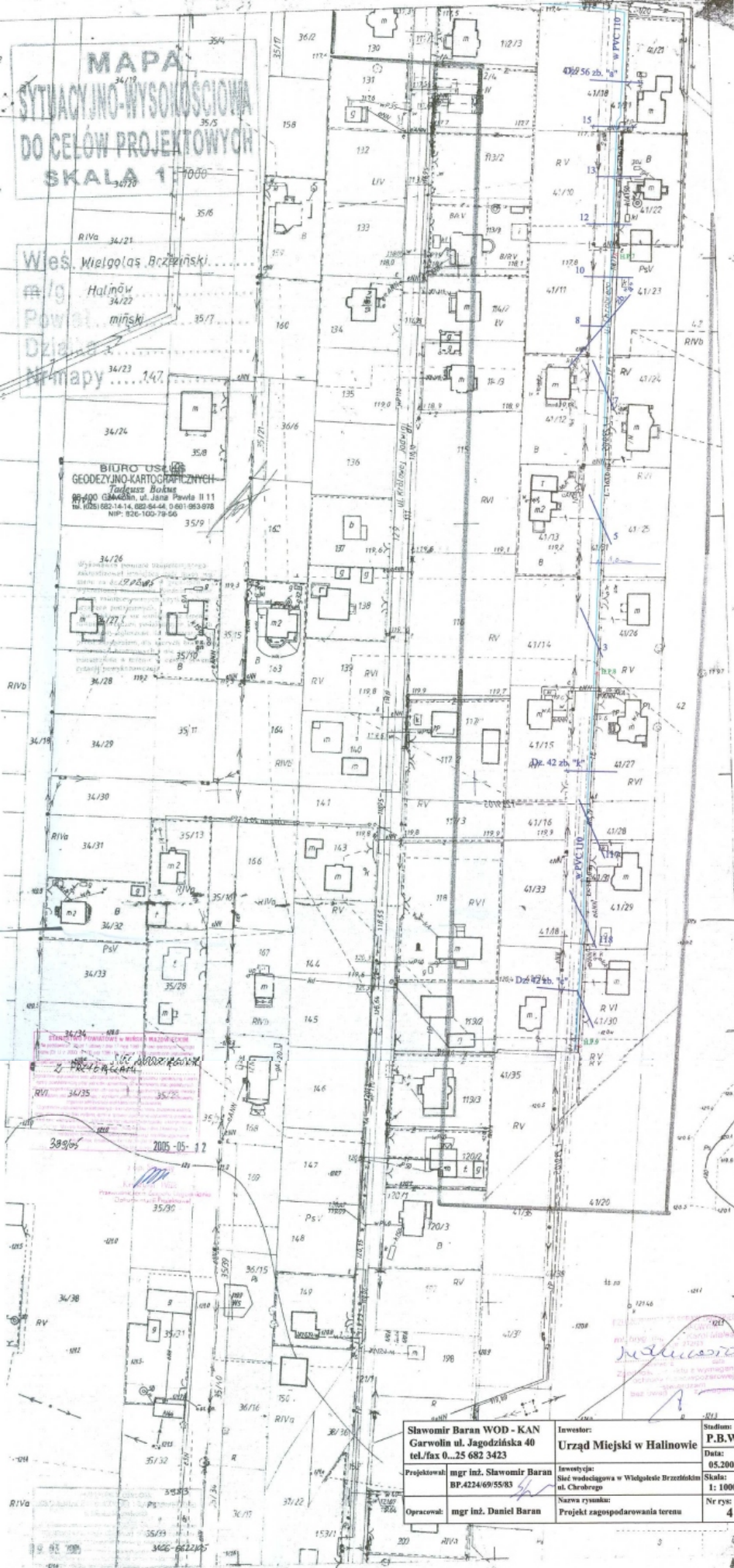
03.08.2006

PROJEKTOWANIE W BUDOWNICTWIE	
mgr inż. Anna Kaca Mińsk Mazowiecki ul. Kolowa 6 osr. GPB 4224/502390	
Projekt SIĘC WODOCIĄGOWA DO OCZYSZCZALNI ŚCIEKÓW	
Wykonanie: PRCP	
Adres budowy: DŁUGA KOŚCIELNA os. nr 229/2 230 229/2 234/1 253/1 253/5	
Inwestor: URZĄD MIASTA HALINÓW ul. Wolności 100 05-110 Halinów	
Projektant: mgr inż. Anna Kaca Mińsk Mazowiecki ul. Kolowa 6 osr. GPB 4224/502390	
data: 2006 skala: 1:100/1000	

**MAPA
SYTUACYJNO-WYSOKOŚCIOWA
DO CEŁÓW PROJEKTOWYCH
SKALA 1:1000**

Wies. Wielogolas Brzezpiński
Halinów
Powiat miński
Działka nr 147

**BIURO USŁUG
GEODEZYJNO-KARTOGRAFICZNYCH**
Tadeusz Bokun
ul. Jana Pawła II 11
14-105 Halinów tel. 020-64-44 00-01 983-878
NIP: 820-100-79-56



Stacja transformacji w skali 1:1000
Wielogolas Brzezpiński
Halinów
Powiat miński
Działka nr 147
Projekt: 2005-05-12

Indywidualna

Sławomir Baran WOD - KAN Garwolin ul. Jagodzińska 40 tel./fax 0...25 682 3423	Inwestor: Urząd Miejski w Halinowie	Studium: P.B.W. Data: 05.2005
Projektował: mgr inż. Sławomir Baran BP.4224/69/55/83	Inwestycja: Stacja wodociągowa w Wielogolas Brzezpiński ul. Chroboty	Skala: 1: 1000
Opracował: mgr inż. Daniel Baran	Nazwa rysunku: Projekt zagospodarowania terenu	Nr rys: 4

1:1000

1. w. Rydygiera
2. w. Wielogolas Brzezpiński