

WOJEWÓDZKI ZARZĄD MELIORACJI I URZĄDZEŃ WODNYCH
ODDZIAŁ w WARSZAWIE

INSPEKTORAT W OTWOCKU

Ul. Pułaskiego 3a ; 05-400 Otwock tel./fax (022) 779-32-86 NIP 521-10-80-553

IW/OT-T-2/275/108/05

Otwock, dn. 2005.05.09

WOD-KAN

mgr inż. Sławomir Baran

ul. Jagodzińska 40

08-400 Garwolin

Uzgadniając projekt trasy sieci wodociągowej na gruntach wsi Józefin, Długa Kościelna, Cisie i Wielgolas Brzeziński gmina Halinów (numery działek według załączonych map), WZMiUW Inspektorat w Otwocku zgłasza następujące uwagi i zalecenia:

1. Na plany sytuacyjne, stanowiące załączniki do niniejszego uzgodnienia, naniesiono trasy rurociągów drenarskich i rowów odpływowych.
2. WZMiUW Inspektorat w Otwocku nie wnosi zmian w projektowanych trasach przyłączy.
3. Przewody wodociągowe ich trasy należy projektować poniżej urządzeń melioracyjnych
4. W przypadku przejścia przewodem wodociagowym pod dnem rowu metodą przekopu należy skarpy i dno, po zasypaniu i zagęszczeniu gruntu w miejscu przekopu, zabezpieczyć darnią. Skarpy darnią ułożoną na mur, dno darnią ułożoną na płask. Miejsca przejścia oznaczyć słupkami-świadkami oraz folią. Odległość między dnem rowu a przewodem nie powinna być mniejsza niż 1,0 m. Przejście należy wykonać w rurze osłonowej.
5. Przy przejściu pod rurociągiem drenarskim należy zachować odległość między rurociągiem a przewodem, licząc w płaszczyźnie pionowej między wymiarami zewnętrznymi, nie mniejszą niż 0,5 m. Roboty ziemne w sąsiedztwie rurociągu należy wykonywać ręcznie ze szczególną uwagą. Uszkodzony rurociąg niezwłocznie naprawić. Przed zasypaniem zgłosić w Inspektoracie do odbioru
6. Roboty wynikające z powyższego uzgodnienia należy odebrać z udziałem przedstawiciela WZMiUW Inspektoratu w Otwocku.
7. Odszkodowanie za straty u osób trzecich, wynikłe na skutek prowadzonych robót objętych niniejszym uzgodnieniem, obciąża inwestora.

Załączniki:

1. Plan sytuacyjny szt. 8.

Do wiadomości:

1. Starostwo Powiatowe w Mińsku Mazowieckim; ul. Kościuszki 3; 05-300 Mińsk Mazowiecki
2. a/a.

KIEROWNIK
Inspektoratu WZMiUW w Otwocku


mgr inż. Piotr Mnich

Starostwo Powiatowe
w Mińsku Mazowieckim
Referat Architektury i Budownictwa
ul. Spółdzielcza 1
05-074 Hallnów

Data 9 grudnia 1966r.

PREZYDIUM
WOJEWÓDZKIEJ RADY NARODOWEJ
Warszawie

Wydział Gospodarki Wodnej
Nr ewid. uprawnień 806/66/Ww

UPRAWNIENIE BUDOWLANE

Na podstawie § 26 zarządzenia Prezesa Centralnego Urzędu Gospodarki Wodnej i Ministrów Żeglugi oraz Rolnictwa, z dnia 1 września 1964 r. w sprawie uprawnień budowlanych w budownictwie specjalnym z zakresu gospodarki wodnej, żeglugi i rolnictwa (Dziennik Budownictwa nr 17, poz. 55)

Ob. mgr inż. Jan Galbarczyk
urodzony dnia 10 listopada roku 1932
w Piasecznie pow. Grójec


o t r z y m u j e

uprawnienia budowlane w specjalności inżyniera sanitarna określonej w § 5

do sporządzania projektów budowlanych i kierowania robotami budowlanymi



(podpis Kierownika Wydziału)
Inż. Bogusław Demczak



MAZOWIECKA
OKRĘGOWA
I Z B A
INŻYNIERÓW
BUDOWNICTWA

Warszawa, 20 października 2005

Zaświadczenie

Pan JAN GALBARCZYK

miejsce zamieszkania:

K.MARYSIENKI 21 m 54

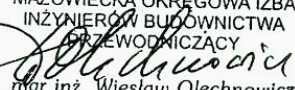
02-954 WARSZAWA

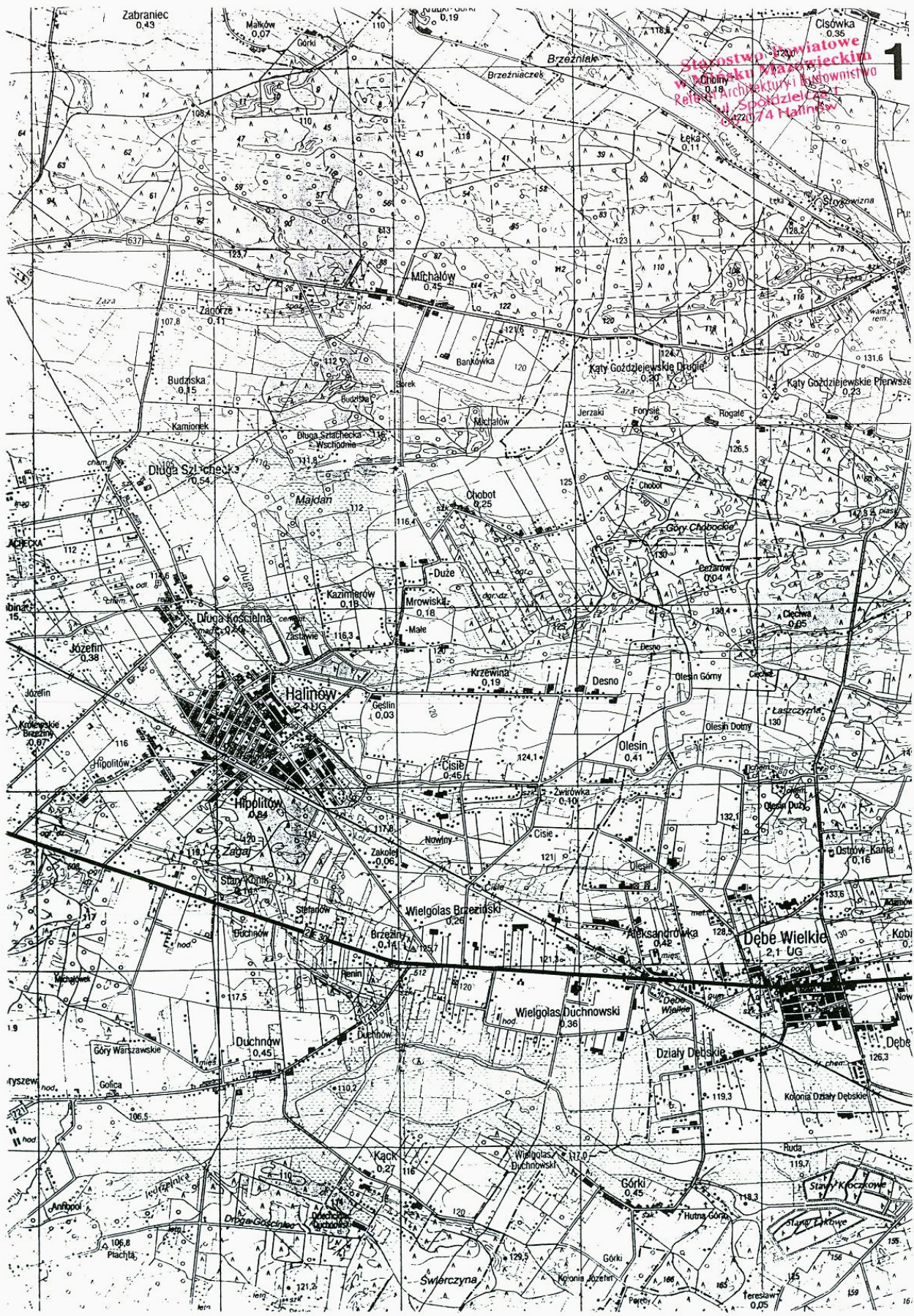
jest członkiem Mazowieckiej Okręgowej Izby Inżynierów Budownictwa

o numerze ewidencyjnym: MAZ/IS/1526/01

i posiada wymagane ubezpieczenie od odpowiedzialności cywilnej.

Niniejsze zaświadczenie jest ważne do dnia: 31 grudnia 2006 r.

MAZOWIECKA OKRĘGOWA IZBA
INŻYNIERÓW BUDOWNICTWA
PRZEWODNICZĄCY

mgr inż. Wiesław Olechnowicz



Starostwo Powiatowe
w Orlinie
Wydział Architektury i Budownictwa
Rejon ul. Spółdzielczej 74 Halinów

1

Zabraniec
0.43

Maków
0.07

0.19

Brzeźniak
Brzeźniaczek

Cisówka
0.35

Michałów
0.45

Zacofrze
0.11

Budziska
0.15

Bankówka
120

Katy Goździejskie Drugie
0.30

Katy Goździejskie Pierwsze
0.23

Długa Szlachecka
70.54

Majdan
112

Chobot
0.25

Góry Chobotkie

Długa Kępczyna
70.24

Kazimierów
0.18

Mrowiska
0.18

Małe
120

Desno

Józefin
0.38

Józefin

Geslin
0.03

Olesin Góry

Królewskie Brzeziny
0.97

Hipolitów
0.84

Cisie
0.45

Olesin Dolny

Hipolitów

Zagaj

Nowiny

Olesin Puńsk

Wielogóra

Stary Koczków

Brzeźniak

Aleksandrowka
0.42

Wielogóra Brzeziński
0.28

Duchnow

Brzeźniak

Dębe Wielkie
2.1 UG

Wielogóra Duchnowski
0.36

Duchnow

Duchnow

Działy Dębskie

Góry Warszawskie

Duchnow

Duchnow

Kolonie Działy Dębskie

Górcza

Duchnow

Duchnow

Działy Dębskie

Kack
0.27

Kack

Wielogóra Duchnowski
0.36

Działy Dębskie

Plachta
106.8

Plachta

Górki
0.45

Górki

Swierczyna

Swierczyna

Swierczyna

Swierczyna

Stary Koczków

Stary Koczków

Stary Koczków

Stary Koczków

Stary Koczków

Stary Koczków

Stary Koczków

Stary Koczków

WIELGOLAS BRZEZIŃSKI

Niniejszy projekt budowlany
zatwierdzony został przez
Starostę Mińskiego dnia
14.06.2006
ABV 133A-142106

Powiat: miński
Gmina: Halinów
Obręb: Wielgolas Brzeziński
Działka ewidencyjna numer: 50/5, 26, 28
Arkusze mapy: inw. 148
Skala 1:1 000

MAPA ZASADNICZA DO CELÓW PROJEKTOWYCH

Data: 22.11.2005 r.
**FIRMA USŁUGOWA
"ARVI"**
ul. Strusia 2/21, 05-500 Piaseczno
NIP 838-110-40-24
REGON 015465664

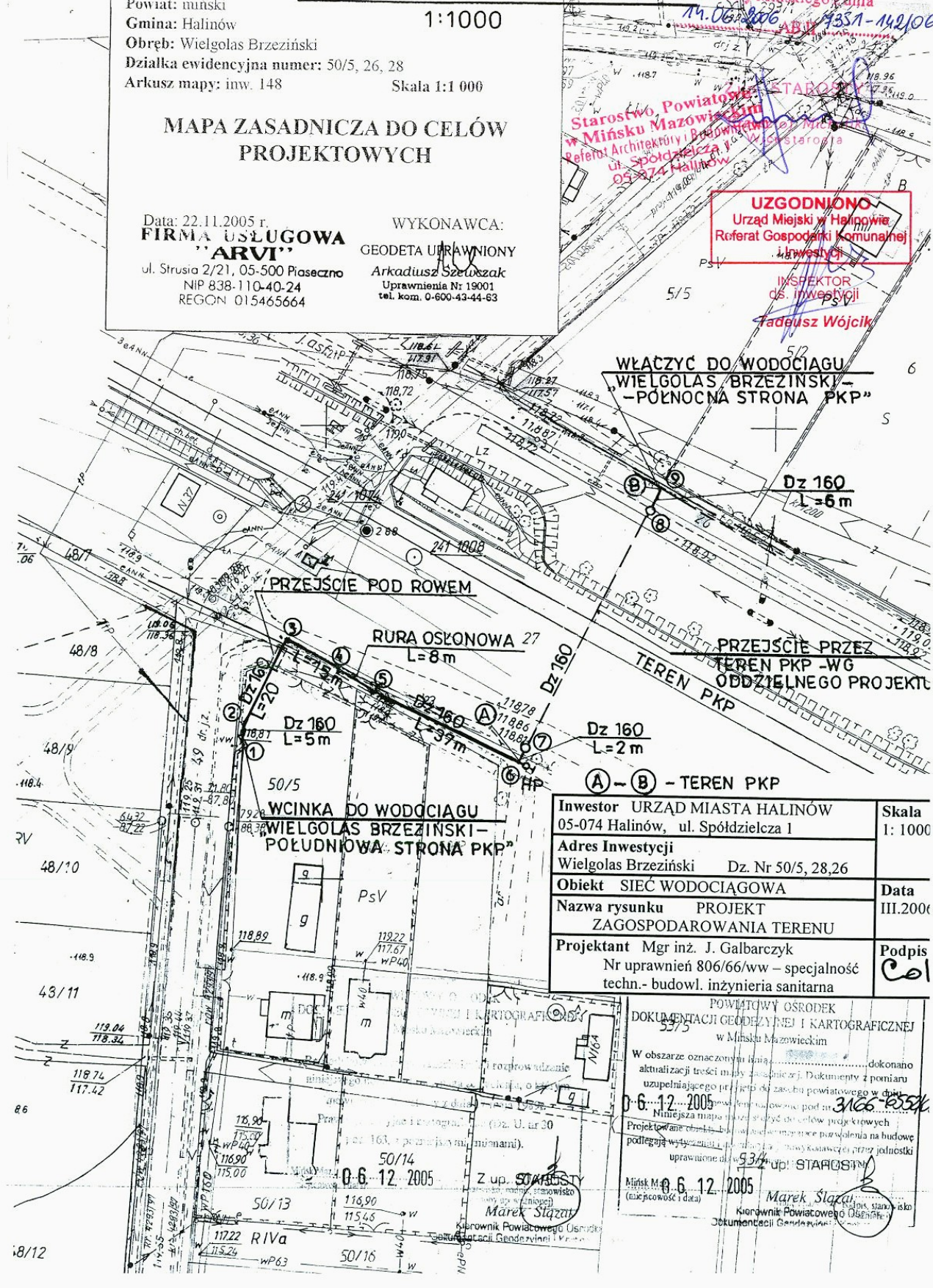
WYKONAWCA:
GEODETA UPRAWNIONY
Arkadiusz Szewczak
Uprawnienia Nr 19001
tel. kom. 0-600-43-44-63

Starostwo Powiatowe
w Mińsku Mazowieckim
Referat Architektury i Budownictwa
ul. Spółdzielcza 1
05-274 Halinów

UZGODNIŁO
Urząd Miejski w Halinowie
Referat Gospodarki Komunalnej
i Inwestycji

INSPEKTOR
dś. Inwestycji
Tadeusz Wójcik

WŁĄCZYĆ DO WODOCIĄGU
"WIELGOLAS BRZEZIŃSKI -
-PÓŁNOCNA STRONA PKP"



Investor	URZĄD MIASTA HALINÓW 05-074 Halinów, ul. Spółdzielcza 1	Skala	1: 1000
Adres Inwestycji	Wielgolas Brzeziński Dz. Nr 50/5, 28,26	Data	III.2006
Obiekt	SIEĆ WODOCIĄGOWA	Podpis	Col
Nazwa rysunku	PROJEKT ZAGOSPODAROWANIA TERENU		
Projektant	Mgr inż. J. Galbarczyk Nr uprawnień 806/66/ww – specjalność techn.- budowl. inżynieria sanitarna		

POWIATOWY OŚRODEK
DOKUMENTACJI GEODEZYJNEJ I KARTOGRAFICZNEJ
w Mińsku Mazowieckim
537/5
W obszarze oznaczonym na... dokonano
aktualizacji treści mapy... Dokumenty z pomiaru
uzupełniającego projektu do zasobu powiatowego w dniu
0-6-12-2005... 3166-655K
Niniejsza mapa... służy do celów projektowych
Projektowane... nie... pozwolenia na budowę
podlegają... przez jednostki
uprawnione do... upr. STAROSTY
Mińsk Maz. 0-6-12-2005
(miejscowość i data) Marek Słazak
Kierownik Powiatowego Ośrodka
Dokumentacji Geodezyjnej i Kartograficznej

Z up. STAROSTY
Marek Słazak
Kierownik Powiatowego Ośrodka
Dokumentacji Geodezyjnej i Kartograficznej