



PPU
KONSTRUKTOR
AGNIESZKA KOZERA
05-300 Mińsk Maz., Barcząca
ul. Grabowa 57
tel./fax (025)758-10-75
telefon (025)758-71-37
telefon kom. 0-601-640-286

**PROJEKT PRZEBUDOWY ULICY BAŚNIOWEJ W
MIEJSCOWOŚCI HALINÓW GMINA HALINÓW**

ADRES INWESTYCJI: Halinów; gmina Halinów; powiat Miński;
Działka nr ew. 654

INWESTOR: Urząd Miasta w Halinowie, ul. Spółdzielcza 1
05-074 Halinów

ZESPÓŁ PROJEKTOWY:

BRANŻA DROGOWA:

mgr inż. Mariusz Kozera
uprawnienia Nr LUB/0150/PWOD/11
Członek Izby Inżynierów MAZ/BD/0167/12

Opracowanie:
mgr inż. Anna Marczak Kamińska

Data: Mińsk Mazowiecki, marzec 2012 r.

SPIS TREŚCI

1	Opis techniczny	3
2	Lokalizacja	5
3	Zagospodarowanie terenu	6
4	Przekrój konstrukcyjny	7

OPIS TECHNICZNY WRAZ Z OPISEM ZAGOSPODAROWANIA TERENU

1. Podstawa opracowania

Podstawę opracowania stanowią:

- Mapa zasadnicza w skali 1:500
- Rozporządzenie Ministra Transportu i Gospodarki Morskiej z dnia 02.03.1999r. (Dz. U. Nr 43 poz. 430)
- Własne pomiary i obserwacje w terenie
- Zalecenia inwestora

2. Przedmiot inwestycji

Przedmiotem opracowania jest przebudowa ul. Baśniowej w miejscowości Halinów gmina Halinów na odcinku od km 0+000 do km 0+340 w gminie Halinów.

Długość całego opracowania wynosi 340 metrów.

3. Istniejący stan zagospodarowania

W chwili obecnej pas drogowy jest uporządkowany. Nawierzchnia na w/w drodze jest nawierzchnią nieutwardzoną. Odwodnienie drogi odbywa się powierzchniowo (ze względu na typ konstrukcji drogi większość opadów wchłaniana jest przez nawierzchnię).

Istniejące uzbrojenie nie podlega zmianie.

4. Stan projektowany

Przebudowa ulicy Baśniowej polega na wykonaniu nawierzchni z destruktu asfaltowego na podbudowie z kruszonki betonowej stabilizowanego mechanicznie o grubości 15 cm oraz podsypce piaskowej grubości 5cm. Szerokość nawierzchni wynosi 4 metry.

Zaprojektowano następującą konstrukcję nawierzchni:

Nawierzchnia:

- destruktu asfaltowy - 5 cm
- kruszonka betonowa stabilizowany mechanicznie – 15 cm
- podsypka piaskowa – 5 cm

5. Zestawienie powierzchni objętych opracowaniem

Orientacyjna powierzchnia projektowanego zagospodarowania wynosi:

1. nawierzchnia – 1360,0 m²

6. Odwodnienie

Zakłada się powierzchniowe odwodnienie drogi, systemem spadków podłużnych i poprzecznych na istniejące pobocze.

7. Zalecenia technologiczne

Roboty budowlane i rzemieślnicze wykonać zgodnie z zasadami sztuki budowanej oraz obowiązującymi normami.

Przy prowadzeniu robót budowlanych przestrzegać przepisów BHP.

MAPA BEZ SPRAWDZENIA W TERENIE
Powiat miński Miasto 141207_4, Halinów
Działka numer: 654 Skala : 1 : 500

STAROSTA MIŃSKI
 POWIATOWY OŚRODEK
 DOKUMENTACJI GEODEZYJNEJ I KARTOGRAFICZNEJ
 w Mińsku Mazowieckim

Praswiadcza się zgodność niniejszej mapy z oryginałem i przyjęciem do państwowego zasobu geodezyjnego i kartograficznego w dniu 06.03.2012 r.

z uwzględnionym pod nr. 2065/2012 r. załącznikiem nr. 1 do projektu zmian w sprawie mapy nie mogącej służyć do celów projektowych

06.03.2012 r.

Miński Maz. 06.03.2012 r. (niezgodnie z przepisami art. 18 ust. 1 pkt 1) w Powiatowym Ośrodku Dokumentacji Geodezyjnej i Kartograficznej

STAROSTA MIŃSKI
 POWIATOWY OŚRODEK
 DOKUMENTACJI GEODEZYJNEJ I KARTOGRAFICZNEJ
 w Mińsku Mazowieckim

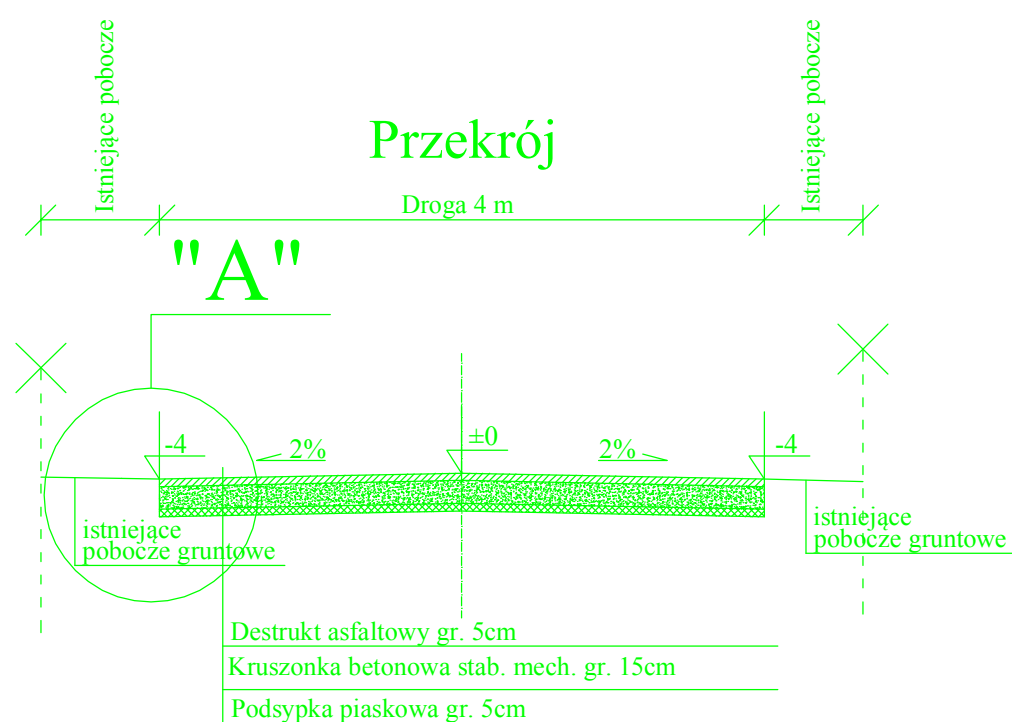
Reprodukowanie rozpowszechnianie i rozpraszanie niniejszego dokumentu wymaga zezwolenia, o którym mowa w art. 18 ustawy z dnia 17 maja 1989r. Prawo geodezyjne i kartograficzne (Dz. U. 1989, poz. 163, z późniejszymi zmianami).

z up. STAROSTY

Miński Maz. 06.03.2012 r. (niezgodnie z przepisami art. 18 ust. 1 pkt 1) w Powiatowym Ośrodku Dokumentacji Geodezyjnej i Kartograficznej

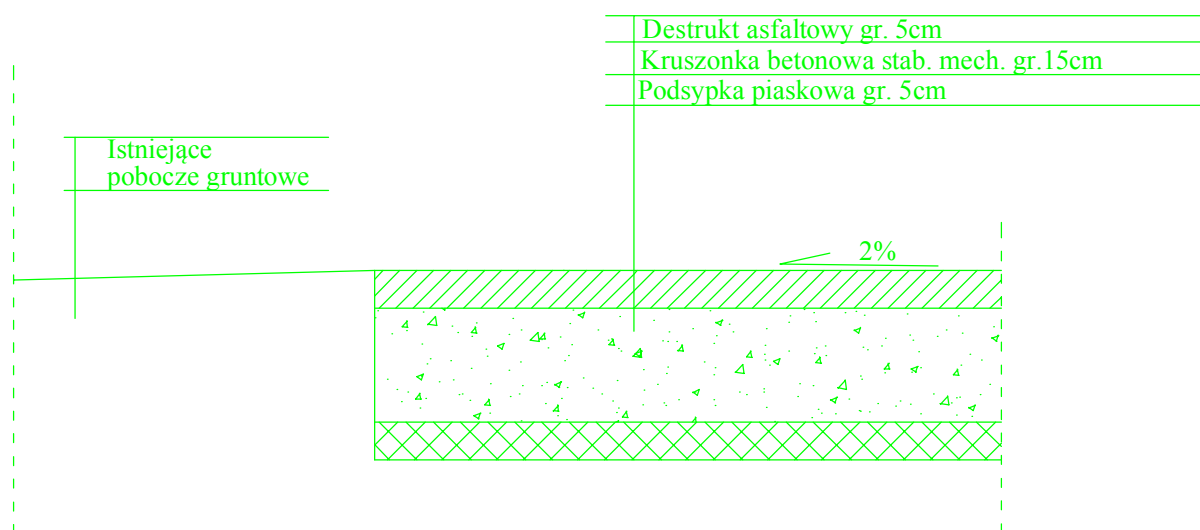



Biuro Projektów	PPU KONSTRUKTOR Agnieszka Kozera 05-300 Mińsk Mazowiecki, Barcząca ul. Grabowa 57	Rys. 1
Branża	Drogowa	
Tytuł projektu	Przebudowa ulicy Baśniowej w miejscowości Halinów gmina Halinów	Skala 1:500
Tytuł rysunku	Zagospodarowanie terenu	
Inwestor	Urząd Miasta w Halinowie 05-074 Halinów ul. Spółdzielcza 1	Data: 03.2012
Opracował	mgr inż. Anna Marczak Kamińska	Podpis
Projektował	mgr inż. Mariusz Kozera	Podpis



SZCZEGÓŁ "A"

Skala 1:10



Biuro Projektów	PPU KONSTRUKTOR Agnieszka Kozera 05-300 Mińsk Mazowiecki, Barcząca ul. Grabowa 57	
Branża	Drogowa	Rys. 2
Tytuł projektu	Przebudowa ulicy Baśniowej w miejscowości Halinów gmina Halinów	
Tytuł rysunku	Przekrój konstrukcyjny	Skala 1:50
Inwestor	Urząd Miasta w Halinowie 05-074 Halinów ul. Spółdzielcza 1	Data : 03.2012
Opracował	mgr inż. Anna Marczak Kamińska	Podpis
Projektował	mgr inż. Mariusz Kozera	Podpis