



**PPU
KONSTRUKTOR**
AGNIESZKA KOZERA
05-300 Mińsk Maz., Barcząca
ul. Grabowa 57
tel./fax (025)758-10-75
telefon (025)758-71-37
telefon kom. 0-601-640-286

**PROJEKT PRZEBUDOWY ULICY SZCZĘŚLIWEJ W
MIEJSCOWOŚCI DŁUGA KOŚCIELNA GMINA
HALINÓW**

ADRES INWESTYCJI: Długa Kościelna; gmina Halinów; powiat
Miński; Działka nr ew. 14

INWESTOR: Urząd Miasta w Halinowie, ul. Spółdzielcza 1
05-074 Halinów

ZESPÓŁ PROJEKTOWY:

BRANŻA DROGOWA:

mgr inż. Mariusz Kozera
uprawnienia Nr LUB/0150/PWOD/11
Członek Izby Inżynierów MAZ/BD/0167/12

Opracowanie:
mgr inż. Anna Marczak Kamińska

Data: Mińsk Mazowiecki, kwiecień 2012 r.

SPIS TREŚCI

1	Opis techniczny	3
2	Lokalizacja	5
3	Zagospodarowanie terenu	6
4	Przekrój konstrukcyjny	7

OPIS TECHNICZNY WRAZ Z OPISEM ZAGOSPODAROWANIA TERENU

1. Podstawa opracowania

Podstawę opracowania stanowią:

- Mapa zasadnicza w skali 1:500
- Rozporządzenie Ministra Transportu i Gospodarki Morskiej z dnia 02.03.1999r. (Dz. U. Nr 43 poz. 430)
- Własne pomiary i obserwacje w terenie
- Zalecenia inwestora

2. Przedmiot inwestycji

Przedmiotem opracowania jest przebudowa ul. Szczęśliwej w miejscowości Długa Kościelna na odcinku od km 0+000 do km 0+340 w gminie Halinów.

Długość całego opracowania wynosi 340 metrów.

3. Istniejący stan zagospodarowania

W chwili obecnej pas drogowy jest uporządkowany. Nawierzchnia na w/w drodze jest nawierzchnią nieutwardzoną. Odwodnienie drogi odbywa się powierzchniowo (ze względu na typ konstrukcji drogi większość opadów wchłaniana jest przez nawierzchnię).

Istniejące uzbrojenie nie podlega zmianie.

4. Stan projektowany

Przebudowa ulicy Szczęśliwej polega na wykonaniu nawierzchni z kruszywa łamanego frakcji 0-31,5 grubości 25cm na podsypce piaskowej grubości 5cm. Dodatkowo należy wyrównać istniejące pobocza materiałem z urobku.

Szerokość nawierzchni wynosi 5 metrów.

Zaprojektowano następującą konstrukcję nawierzchni:

Nawierzchnia:

- kruszywo łamane 0 – 31,5 - 25 cm
- podsypka piaskowa –5 cm

5. Zestawienie powierzchni objętych opracowaniem

Orientacyjna powierzchnia projektowanego zagospodarowania wynosi:

1. nawierzchnia z kruszywa łamanego – 1700,0 m²

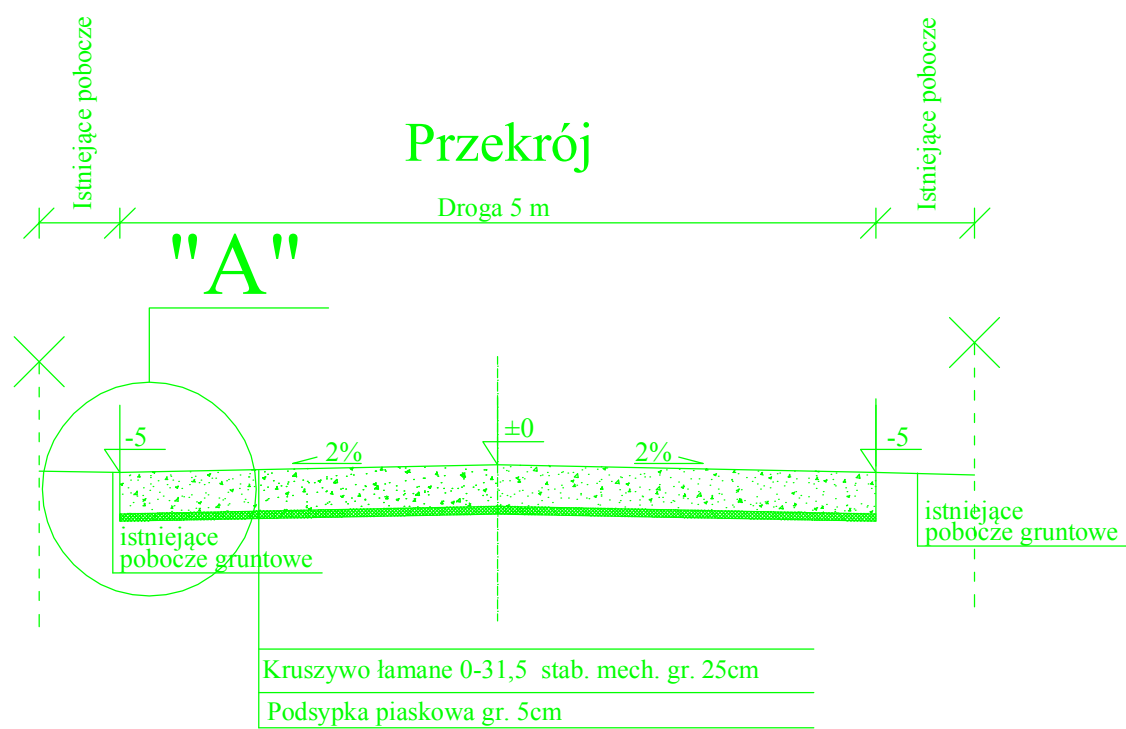
6. Odwodnienie

Zakłada się powierzchniowe odwodnienie drogi, systemem spadków podłużnych i poprzecznych na istniejące pobocze.

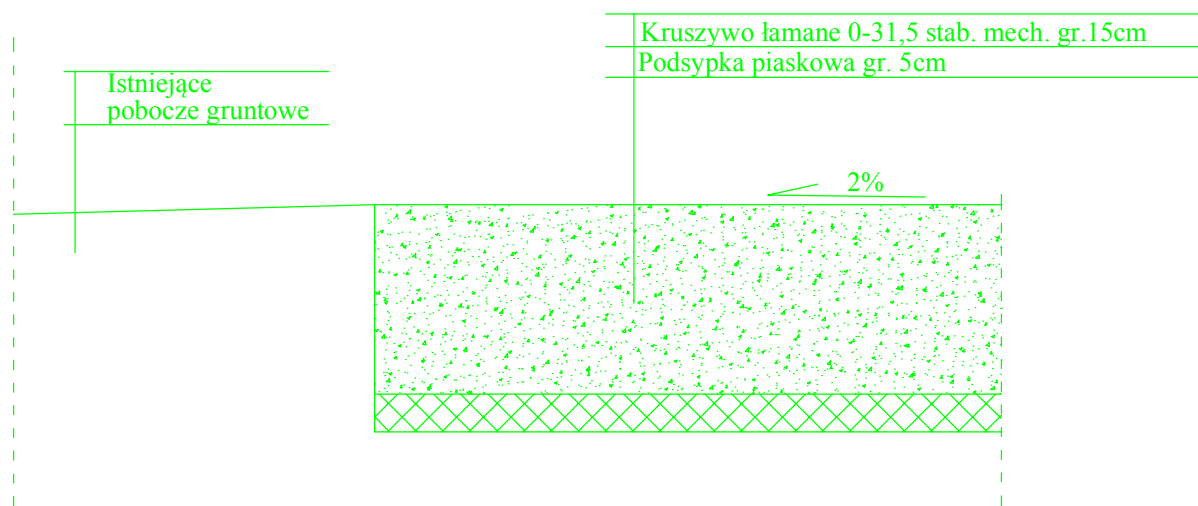
7. Zalecenia technologiczne


Roboty budowlane i rzemieślnicze wykonać zgodnie z zasadami sztuki budowanej oraz obowiązującymi normami.

Przy prowadzeniu robót budowlanych przestrzegać przepisów BHP.



SZCZEGÓŁ "A"
Skala 1:10



Biuro Projektów	PPU KONSTRUKTOR Agnieszka Kozera 05-300 Mińsk Mazowiecki, Barcząca ul. Grabowa 57	 Rys. 2
Branża	Drogowa	
Tytuł projektu	Przebudowa ulicy Szczęśliwej w miejscowości Długa Kościelna gmina Halinów	Skala 1:50
Tytuł rysunku	Przekrój konstrukcyjny	
Inwestor	Urząd Miasta w Halinowie 05-074 Halinów ul. Spółdzielcza 1	Data : 04.2012
Opracował	mgr inż. Anna Marczak Kamińska	Podpis
Projektował	mgr inż. Mariusz Kozera	Podpis