



HYDROPROJEKT

Biuro Projektowe

18-400 Łomża, ul. Polowa 15/46, tel. 086 473 01 07, fax 086 473 03 79
e-mail: hydroprojekt@gmail.com

ZAŁĄCZNIK NR 8 DO SIWZ

ZAŁĄCZNIKI GRAFICZNE - PROJEKTY ZAGOSPODAROWANIA TERENU

dla

PROJEKTU BUDOWLANEGO:


**Budowa przydomowych oczyszczalni ścieków na terenie
gminy Halinów
o wydajności poniżej 5 m³ na dobę**

TOM 1

INWESTOR: Gmina Halinów
Ul. Spółdzielcza 1
05-074 Halinów

JEDNOSTKA PROJEKTOWA:

BIURO PROJEKTOWE
HYDROPROJEKT
18-400 ŁOMŻA
UL. Polowa 15/46
hydroprojekt@gmail.com
www.oczyszczalnie.org

<u>PROJEKTANT</u>			
Branża	Imię i Nazwisko	Nr uprawnień	Podpis
Sanitarna	mgr inż. Krzysztof Szeligowski	UAN.7342-56/92	

BIURO PROJEKTOWE
HYDROPROJEKT
18-400 Łomża, ul. Polowa 15/46
tel. 086/ 473 01 07, fax 086/ 473 03 79

PROJEKTANT
mgr inż. Krzysztof Szeligowski
Nr upr. UAN 7342-56/92

MAPA SZKIC SPRAWDZENIA W TERENIE

powiat łódzki, gmina: Hajnowo, obszar: Wsieliska Brzeziniński dz. nr 6

Skala: 1:1000 (mapa numeryczna)



**BIURO PROJEKTOWE
HYDROPROJEKT**
18-400 Łomża, ul. Polowa 15/46
tel. 086/473 01 07, fax 086/473 03 79

- Legenda:**
- - - - - proj. rura kanałizacyjna
 - - - - - proj. drenaż rozsączający
 - - - - - proj. kabel elektryczny YK 3x1,5mm²
 - - - - - proj. kanalizacja PVC110
 - BR - proj. bioreaktor
 - OG - proj. studnia głębi 10/10
 - PSB - proj. przepompownia ścieków z przewodem
 - PSQ - proj. przepompownia ścieków bez przewodu
 - PS - proj. drenaż rozsączający
 - PS - proj. drenaż rozsączający z przewodem
 - SChN - proj. studnia czyszcząca
 - St - proj. studnia rewizyjna

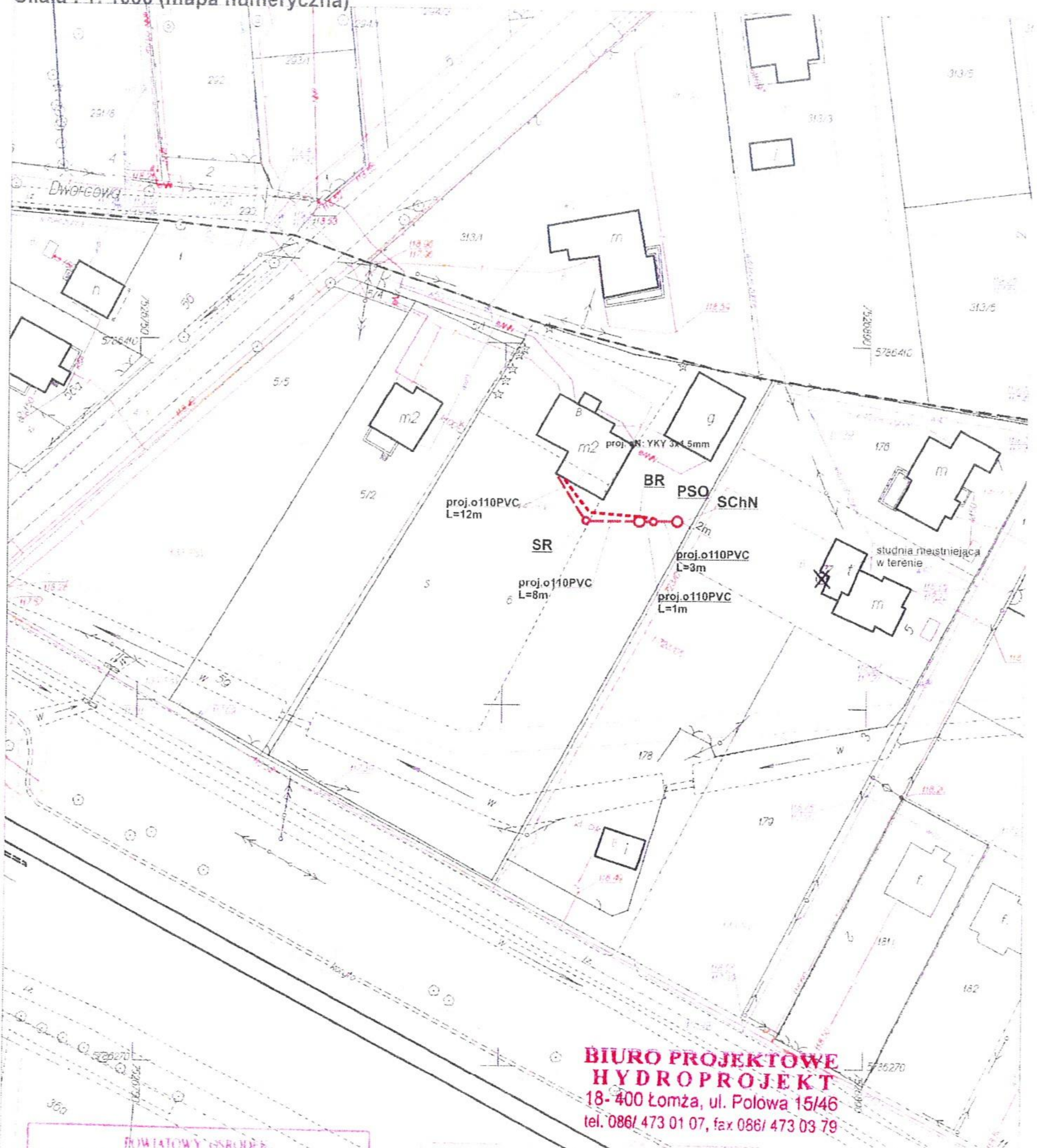
Biuro Projektowe HYDROPROJEKT
ul. Polowa 15/46, 18-400 Łomża

[Signature] Inżynier

MAPA BEZ SPRAWDZENIA W TERENIE

powiat: miński, gmina: Halinów, obręb: Wielgolas Brzeziński, dz. nr 6

Skala : 1: 1000 (mapa numeryczna)



**BIURO PROJEKTOWE
HYDROPROJEKT**
18- 400 Łomża, ul. Polowa 15/46
tel. 086/ 473 01 07, fax 086/ 473 03 79

**POWIATOWY OŚRODEK
DOKUMENTACJI GEODEZYJNEJ I KARTOGRAFICZNEJ**

Legenda:

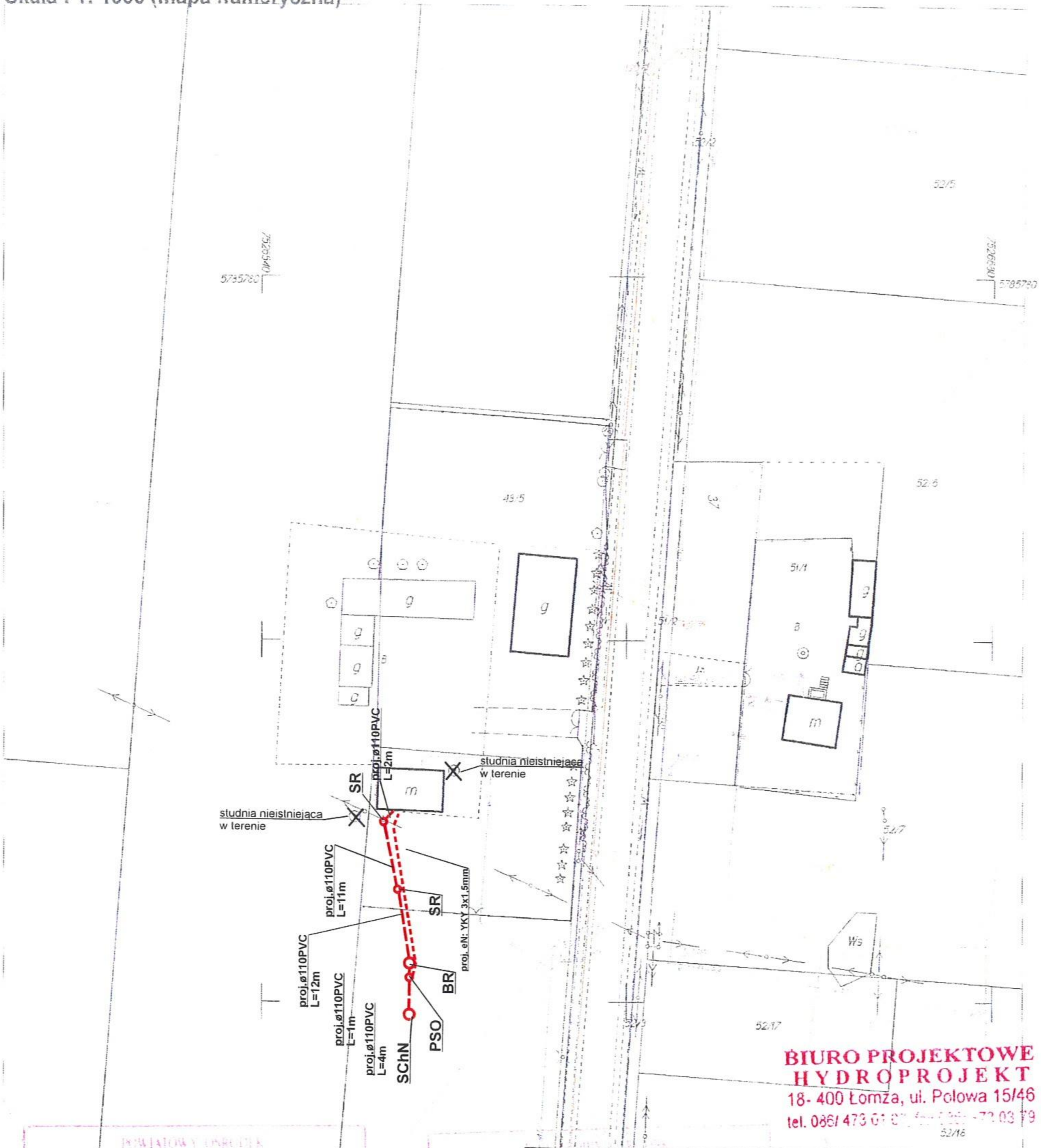
- - - - - proj. rura kanalizacyjna
- - - - - proj. drenaż rozsączający
- - - - - proj. kabel elektryczny YKY 3x1,5mm
- PVC - proj. kanalizacja PVC110
- BR - proj. bioreaktor
- OG - proj. osadnik gnilny
- PSS - proj. przepompownia ścieków surowych
- PSSO - proj. przepompownia ścieków oczyszczonych
- DR - proj. drenaż rozsączający
- DRN - proj. drenaż rozsączający w nasypie
- SCh - proj. studnia chłonna
- SChN - proj. studnia chłonna w nasypie
- SR - proj. studnia rewizyjna

Biuro Projektowe HYDROPROJEKT ul. Polowa 15/46, 18-400 Łomża			
Nazwa opracowania: budowa przydomowych oczyszczalni ścieków w Gminie Halinów			
Inwestor: Gmina Halinów, ul. Spółdzielcza 1, 05-074 Halinów			
Adres inwestycji:	Nr działki: dz. nr 6	Branża: Sanitarna	Faza: PB
Tytuł rysunku: plan zagospodarowania terenu		Skala: 1:1000	Data: 06.2009r.
Projektant: mgr inż. Krzysztof Szeligowski Nr upraw. UAM 7342-56/09		Podpis: <i>[Signature]</i>	Nr rysunku: 3

MAPA BEZ SPRAWDZENIA W TERENIE

powiat: miński, gmina: Halinów, obręb: Wielgolas Brzeziński, dz. nr48/5

Skala : 1: 1000 (mapa numeryczna)



**BIURO PROJEKTOWE
HYDROPROJEKT**
18- 400 Łomża, ul. Polowa 15/46
tel. 0861 473 01 02, fax 0861 473 03 79
52/16

Biuro Projektowe HYDROPROJEKT
ul. Polowa 15/46, 18-400 Łomża

Nazwa opracowania: budowa przydomowych oczyszczalni ścieków
w Gminie Halinów

Inwestor: Gmina Halinów, ul. Spółdzielcza 1, 05-074 Halinów

Adres inwestycji:	Nr działki: dz. nr 48/5	Branża: Sanitarna	Faza: PB
Tytuł rysunku: plan zagospodarowania terenu		Skala: 1:1000	Data: 06.2009r.
Sporządził:	Podpis:		Nr rysunku: 33

Legenda:

- - - - - proj. rura kanalizacyjna
- - - - - proj. drenaż rozsączający
- - - - - proj. kabel elektryczny YKY 3x1,5mm
- PVC - proj. kanalizacja PVC110
- BR - proj. bioreaktor
- OG - proj. osadnik gnilny
- PSS - proj. przepompownia ścieków surowych
- PSO - proj. przepompownia ścieków oczyszczonych
- DR - proj. drenaż rozsączający
- DRN - proj. drenaż rozsączający w nasypie
- SCh - proj. studnia chłonna
- SChN - proj. studnia chłonna w nasypie
- SR - proj. studnia rewizyjna

MAPA BEZ SPRAWDZENIA W TERENIE

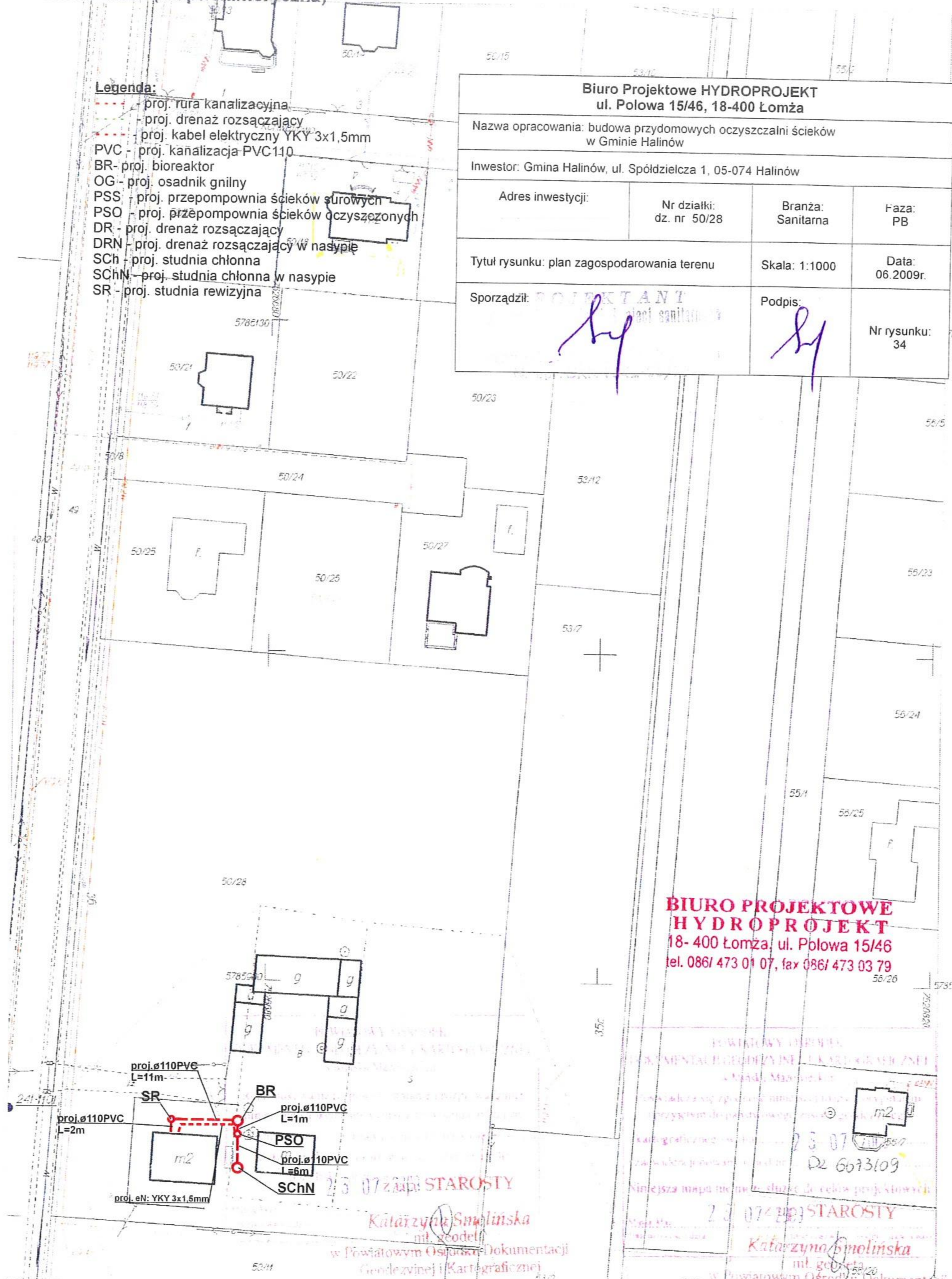
powiat: miński, gmina: Halinów, obręb: Wielgolas Brzeziński, dz. nr 50/27

Skala : 1: 1000 (mapa numeryczna)

Legenda:

- - - - - proj. rura kanalizacyjna
- - - - - proj. drenaż rozsączający
- - - - - proj. kabel elektryczny YKY 3x1,5mm
- PVC - proj. kanalizacja PVC110
- BR- proj. bioreaktor
- OG - proj. osadnik gnilny
- PSS - proj. przepompownia ścieków surowych
- PSO - proj. przepompownia ścieków oczyszczonych
- DR - proj. drenaż rozsączający
- DRN - proj. drenaż rozsączający w nasypie
- SCh - proj. studnia chłonna
- SChN - proj. studnia chłonna w nasypie
- SR - proj. studnia rewizyjna

Biuro Projektowe HYDROPROJEKT ul. Polowa 15/46, 18-400 Łomża			
Nazwa opracowania: budowa przydomowych oczyszczalni ścieków w Gminie Halinów			
Inwestor: Gmina Halinów, ul. Spółdzielcza 1, 05-074 Halinów			
Adres inwestycji:	Nr działki: dz. nr 50/28	Branża: Sanitarna	Faza: PB
Tytuł rysunku: plan zagospodarowania terenu		Skala: 1:1000	Data: 06.2009r.
Sporządził:	<i>[Signature]</i>	Podpis:	<i>[Signature]</i>
			Nr rysunku: 34



**BIURO PROJEKTOWE
HYDROPROJEKT**
18- 400 Łomża, ul. Polowa 15/46
tel. 086/ 473 01 07, fax 086/ 473 03 79

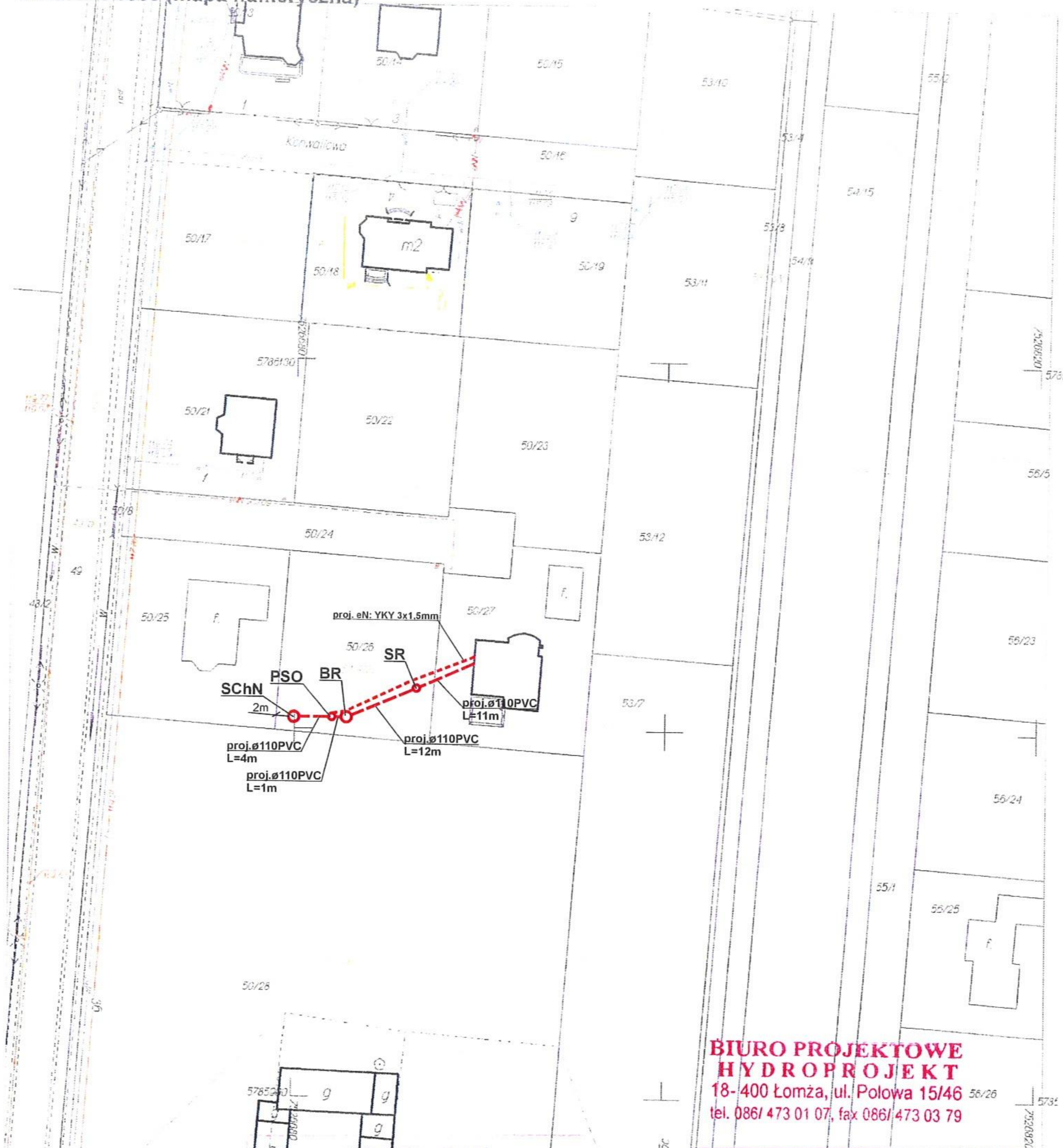
2 3 07 2009 STAROSTY
Katarzyna Smolińska
ml. geodet
w Powiatowym Ośrodku Dokumentacji
Geodezyjnej i Kartograficznej

2 3 07 2009 STAROSTY
Katarzyna Smolińska
ml. geodet
w Powiatowym Ośrodku Dokumentacji
Geodezyjnej i Kartograficznej

MAPA BEZ SPRAWDZENIA W TERENIE

powiat: miński, gmina: Halinów, obręb: Wielgolas Brzeziński, dz. nr 50/27

Skala : 1: 1000 (mapa numeryczna)



**BIURO PROJEKTOWE
HYDROPROJEKT**
18-400 Łomża, ul. Polowa 15/46
tel. 086/ 473 01 07, fax 086/ 473 03 79

Legenda:

- - - - - proj. rura kanalizacyjna
- - - - - proj. drenaż rozsączający
- - - - - proj. kabel elektryczny YKY 3x1,5mm
- PVC - proj. kanalizacja PVC110
- BR - proj. bioreaktor
- OG - proj. osadnik gnilny
- PSS - proj. przepompownia ścieków surowych
- PSO - proj. przepompownia ścieków oczyszczonych
- DR - proj. drenaż rozsączający
- DRN - proj. drenaż rozsączający w nasypie
- SCh - proj. studnia chłonna
- SChN - proj. studnia chłonna w nasypie
- SR - proj. studnia rewizyjna

Biuro Projektowe HYDROPROJEKT
ul. Polowa 15/46, 18-400 Łomża

Nazwa opracowania: budowa przydomowych oczyszczalni ścieków w Gminie Halinów

Inwestor: Gmina Halinów, ul. Spółdzielcza 1, 05-074 Halinów

Adres inwestycji:	Nr działki: dz. nr 50/26, 50/27	Branża: Sanitarna	Faza: PB
Tytuł rysunku: plan zagospodarowania terenu		Skala: 1:1000	Data: 06.2009r.
Sporządził: mgr inż. Krzysztof Szeligowski Nr upr. UAN 7342-56/92		Podpis:	Nr rysunku: 35

MAPA BEZ SPRAWDZENIA W TERENIE

powiat: miński, gmina: Halinów, obręb: Wielgolas Duchnowski, dz. nr 68

Skala: 1:1000 (mapa numeryczna)



21.07.2009
PZ: 6673/09

Niniejsza mapa nie może służyć do celów prawnoprawnych.
21.07.2009
Katarzyna Smolińska
mł. geodeta
w Powiatowym Ośrodku Dokumentacji
Geodezyjnej i Kartograficznej

21.07.2009
Katarzyna Smolińska
mł. geodeta
w Powiatowym Ośrodku Dokumentacji
Geodezyjnej i Kartograficznej

- proj. ø110PVC L=15m
- proj. ø110PVC L=1m
- proj. ø110PVC L=1m
- proj. ø110PVC L=2m
- proj. eN: YKY 3x1,5mm

**BIURO PROJEKTOWE
HYDROPROJEKT**
18-400 Łomża, ul. Polowa 15/46
tel. 086/473 01 07, fax 086/473 03 79

- Legenda:**
- - - - - proj. rura kanalizacyjna
 - - - - - proj. drenaż rozsączający
 - - - - - proj. kabel elektryczny YKY 3x1,5mm
 - PVC - proj. kanalizacja PVC110
 - BR - proj. bioreaktor
 - OG - proj. osadnik gnilny
 - PSS - proj. przepompownia ścieków surowych
 - PSO - proj. przepompownia ścieków oczyszczonych
 - DR - proj. drenaż rozsączający
 - DRN - proj. drenaż rozsączający w nasypie
 - SCh - proj. studnia chłonna
 - SChN - proj. studnia chłonna w nasypie
 - SR - proj. studnia rewizyjna

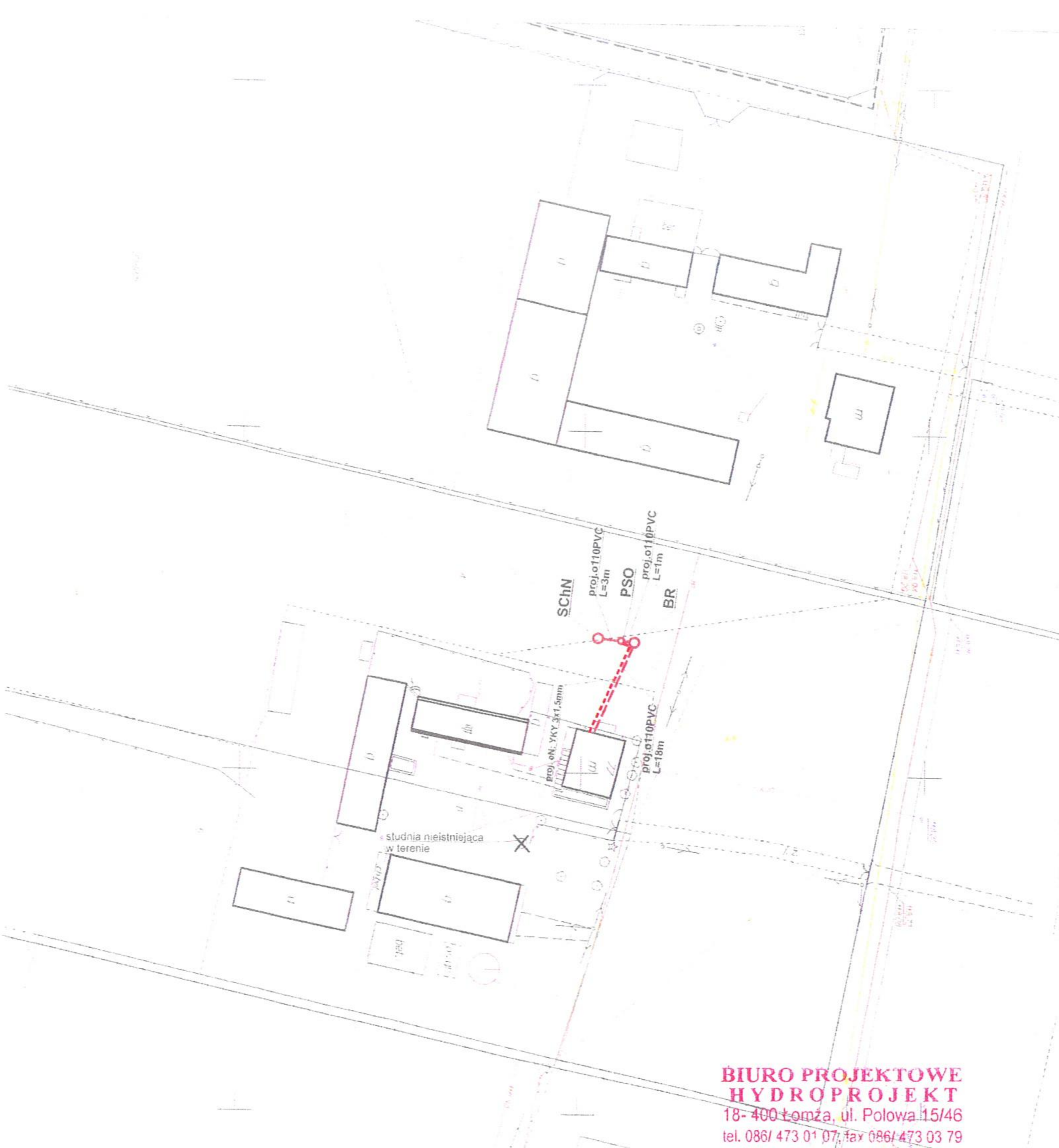
Biuro Projektowe HYDROPROJEKT ul. Polowa 15/46, 18-400 Łomża			
Nazwa opracowania: budowa przydomowych oczyszczalni ścieków w Gminie Halinów			
Inwestor: Gmina Halinów, ul. Spółdzielcza 1, 05-074 Halinów			
Adres inwestycji:	Nr działki: dz. nr 68	Branża: Sanitarna	Faza: PB
Tytuł rysunku: plan zagospodarowania terenu		Skala: 1:1000	Data: 06.2009r.

Powiatowy Ośrodek Dokumentacji Geodezyjnej i Kartograficznej

Sporządził:
mgr inż. Krzysztof Szeligowski
Nr uor. UAN 7342-56/92

Podpis:

Nr rysunku:
4



**BIURO PROJEKTOWE
HYDROPROJEKT**
18-400 Łomża, ul. Polowa 15/46
tel. 086/473 01 07, fax 086/473 03 79

Legenda:

- - - - - proj. rura kanalizacyjna
- - - - - proj. drenaż rozsączający
- - - - - proj. kabel elektryczny YKY 3x1,5mm
- PVC - proj. kanalizacja PVC110
- BR - proj. bioreaktor
- OG - proj. osadnik gnilny
- PSS - proj. przepompownia ścieków surowych
- PSO - proj. przepompownia ścieków oczyszczonych
- DR - proj. drenaż rozsączający
- DRN - proj. drenaż rozsączający w nasypie
- SCh - proj. studnia chłonna
- SChN - proj. studnia chłonna w nasypie
- SR - proj. studnia rewizyjna

Biuro Projektowe HYDROPROJEKT
ul. Polowa 15/46, 18-400 Łomża

Nazwa opracowania: budowa przydomowych oczyszczalni ścieków
w Gminie Halinów

Inwestor: Gmina Halinów, ul. Spółdzielcza 1, 05-074 Halinów

Adres inwestycji:

Nr działki:
dz. nr 4

Branża:
Sanitarna

Faza:
PB

Tytuł rysunku: plan zagospodarowania terenu

Skala: 1:1000

Data:
06.2009r.

Spółzawód
PROJEKTANT
zakresie instalacji i sieci sanitarnych:

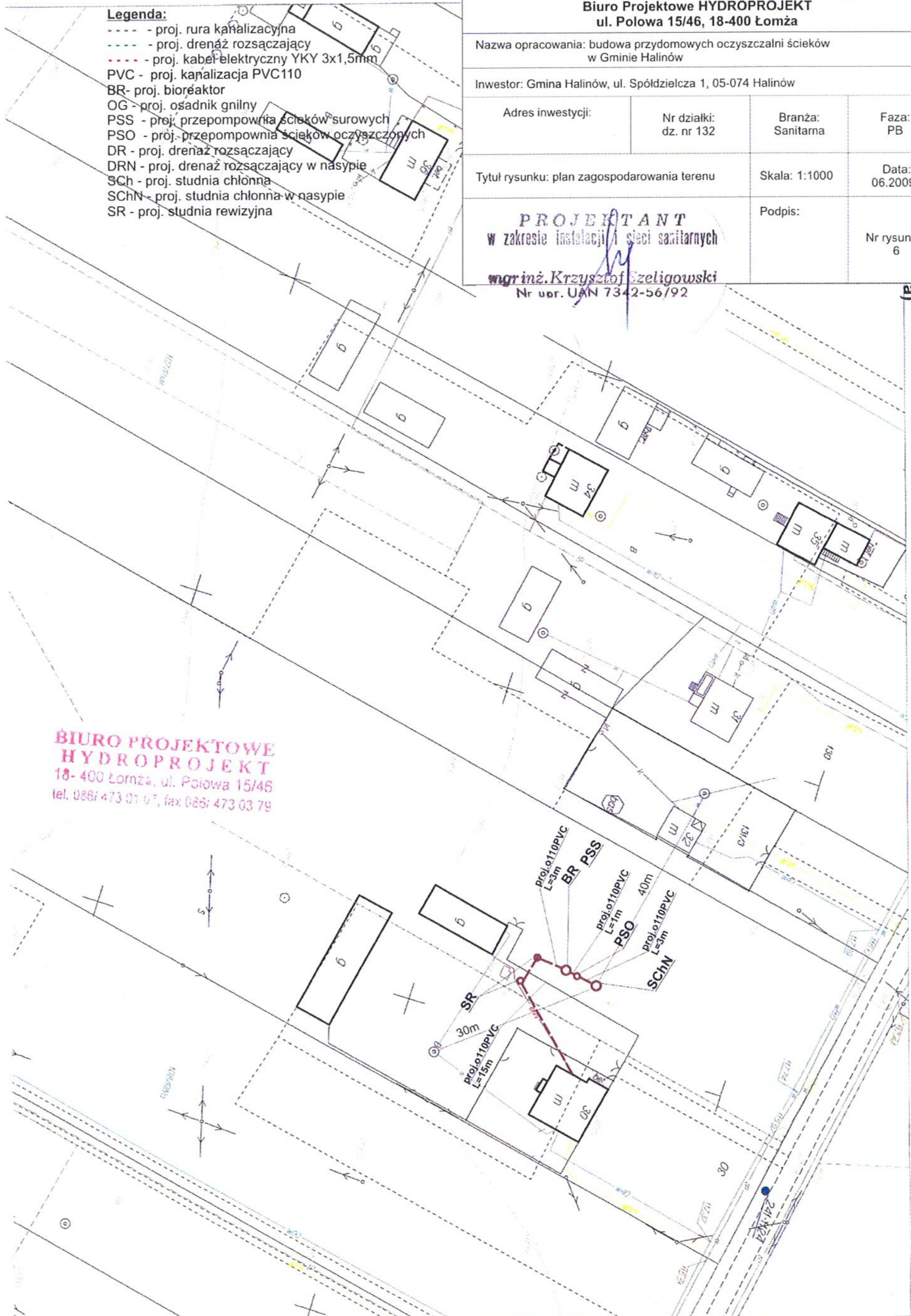
Podpis:

inż. Krzysztof Szeligowski
tel. 7340 56 700

Nr rysunku:
5

Biuro Projektowe HYDROPROJEKT ul. Polowa 15/46, 18-400 Łomża			
Nazwa opracowania: budowa przydomowych oczyszczalni ścieków w Gminie Halinów			
Inwestor: Gmina Halinów, ul. Spółdzielcza 1, 05-074 Halinów			
Adres inwestycji:	Nr działki: dz. nr 132	Branża: Sanitarna	Faza: PB
Tytuł rysunku: plan zagospodarowania terenu		Skala: 1:1000	Data: 06.2009r.
PROJEKTANT w zakresie instalacji i sieci sanitarnych mgr inż. Krzysztof Ezeligowski Nr upr. UAN 7342-56/92		Podpis:	Nr rysunku: 6

- Legenda:**
- - - - - proj. rura kanałizacyjna
 - · - · - proj. drenaż rozsączający
 - · - · - proj. kabel elektryczny YKY 3x1,5mm
 - PVC - proj. kanalizacja PVC110
 - BR - proj. bioreaktor
 - OG - proj. osadnik gnilny
 - PSS - proj. przepompownia ścieków surowych
 - PSO - proj. przepompownia ścieków oczyszczonych
 - DR - proj. drenaż rozsączający
 - DRN - proj. drenaż rozsączający w nasypie
 - SCh - proj. studnia chłonna
 - SChN - proj. studnia chłonna w nasypie
 - SR - proj. studnia rewizyjna



**BIURO PROJEKTOWE
HYDROPROJEKT**
 18-400 Łomża, ul. Polowa 15/46
 tel. 086/473 01 07, fax 086/473 03 79

a)



Legenda:

- - - - - proj. rura kanalizacyjna
- - - - - proj. drenaż rozsączający
- - - - - proj. kabel elektryczny YKY 3x1,5mm
- PVC - proj. kanalizacja PVC110
- BR - proj. bioreaktor
- OG - proj. osadnik gnilny
- PSS - proj. przepompownia ścieków surowych
- PSO - proj. przepompownia ścieków oczyszczonych
- DR - proj. drenaż rozsączający
- DRN - proj. drenaż rozsączający w nasypie
- SCh - proj. studnia chłonna
- SChN - proj. studnia chłonna w nasypie
- SR - proj. studnia rewizyjna

**BIURO PROJEKTOWE
HYDROPROJEKT**
18-400 Łomża, ul. Polowa 15/46
tel. 085/473 01 07, fax 085/473 03 79

Biuro Projektowe HYDROPROJEKT ul. Polowa 15/46, 18-400 Łomża			
Nazwa opracowania: budowa przydomowych oczyszczalni ścieków w Gminie Halinów			
Inwestor: Gmina Halinów, ul. Spółdzielcza 1, 05-074 Halinów			
Adres inwestycji:	Nr działki: dz. nr 45	Branża: Sanitarna	Faza: PB
Tytuł rysunku: plan zagospodarowania terenu		Skala: 1:1000	Data: 06.2009r.
PROJEKTANT w zakresie instalacji i sieci sanitarnych		Podpis:	Nr rysunku: 7
mgr inż. Krzysztof Szeligowski Nr upr. UAN 7342-56/92			

MAPA BEZ SPRAWDZENIA W TERENIE

powiat: miński, gmina: Halinów, obręb: Wielgolas Duchnowski, dz. nr 29/4

Skala : 1 : 1000 (mapa numeryczna)



Legenda:

- - proj. rura kanalizacyjna
- - proj. drenaż rozsączający
- - proj. kabel elektryczny YKY 3x1,5mm
- PVC - proj. kanalizacja PVC110
- BR - proj. bioreaktor
- OG - proj. osadnik gnilny
- PSS - proj. przepompownia ścieków surowych
- PSO - proj. przepompownia ścieków oczyszczonych
- DR - proj. drenaż rozsączający
- DRN - proj. drenaż rozsączający w nasypie
- SCh - proj. studnia chłonna
- SChN - proj. studnia chłonna w nasypie
- SR - proj. studnia rewizyjna

Biuro Projektowe HYDROPROJEKT
ul. Połowa 15/46, 18-400 Łomża

Nazwa opracowania: budowa przydomowych oczyszczalni ścieków w Gminie Halinów

Investor: Gmina Halinów, ul. Spółdzielcza 1, 05-074 Halinów

Adres inwestycji:	Nr działki: dz. nr 29/4	Branża: Sanitarna	Faza: PB
-------------------	----------------------------	----------------------	-------------

Tytuł rysunku: plan zagospodarowania terenu	Skala: 1:1000	Data: 06.2009r.
---	---------------	--------------------

Sporządził:

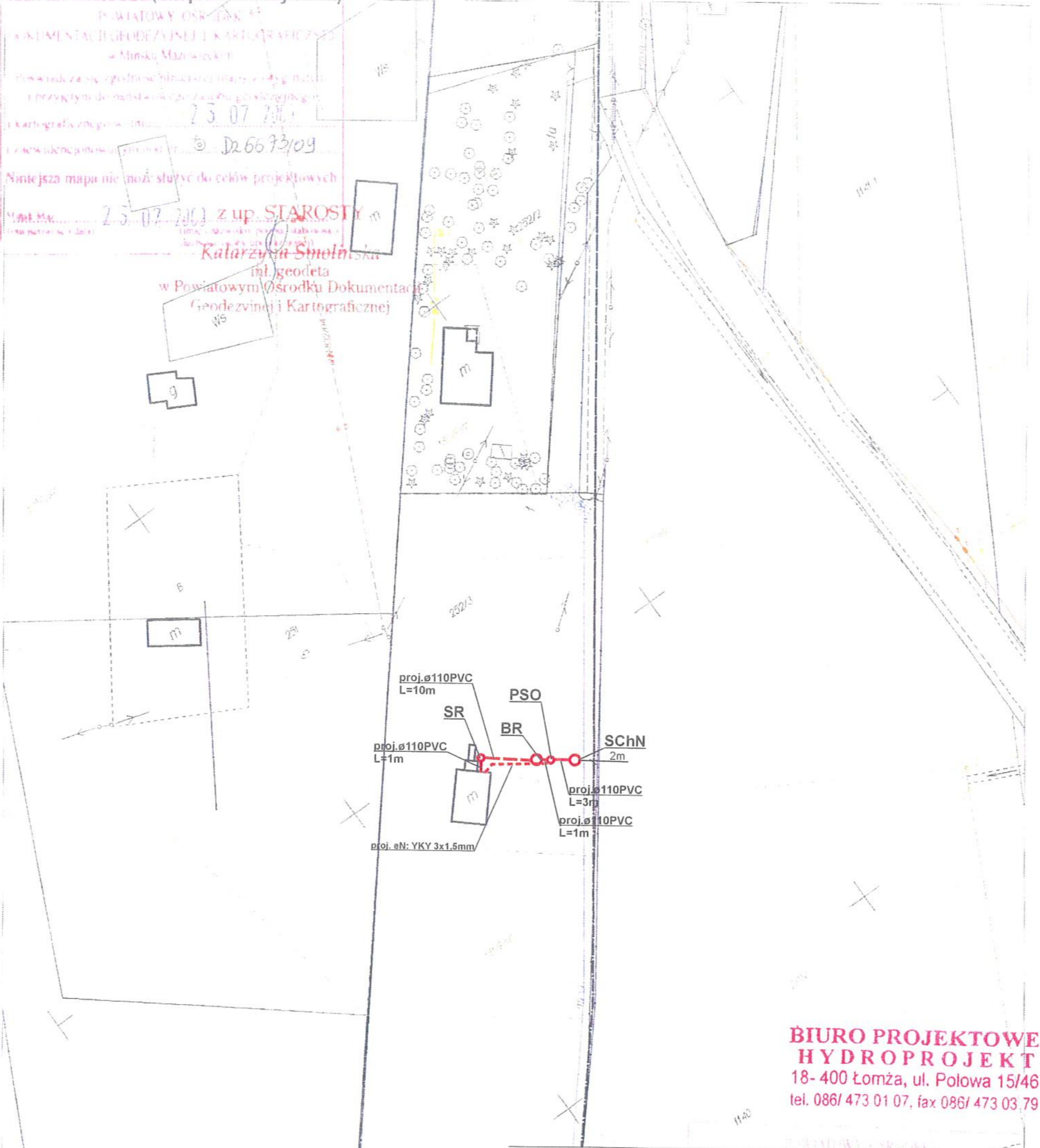
Podpis:
**BIURO PROJEKTOWE
HYDROPROJEKT**
18-400 Łomża, ul. Połowa 15/46
tel. 086/47... 086/472...
[Signature]

Nr rysunku:
9

MAPA BEZ SPRAWDZENIA W TERENIE

powiat: miński, gmina: Halinów, obręb: Michałów, dz. nr 252/3

Skala : 1: 1000 (mapa numeryczna)



Legenda:

- - - - - proj. rura kanalizacyjna
- - - - - proj. drenaż rozsączający
- - - - - proj. kabel elektryczny YKY 3x1,5mm
- PVC - proj. kanalizacja PVC110
- BR- proj. bioreaktor
- OG - proj. osadnik gnilny
- PSS - proj. przepompownia ścieków surowych
- PSO - proj. przepompownia ścieków oczyszczonych
- DR - proj. drenaż rozsączający
- DRN - proj. drenaż rozsączający w nasypie
- Sch - proj. studnia chłonna
- SchN - proj. studnia chłonna w nasypie
- SR - proj. studnia rewizyjna

**BIURO PROJEKTOWE
HYDROPROJEKT**
18- 400 Łomża, ul. Polowa 15/46
tel. 086/ 473 01 07, fax 086/ 473 03 79

Biuro Projektowe HYDROPROJEKT
ul. Polowa 15/46, 18-400 Łomża

Nazwa opracowania: budowa przydomowych oczyszczalni ścieków
w Gminie Halinów

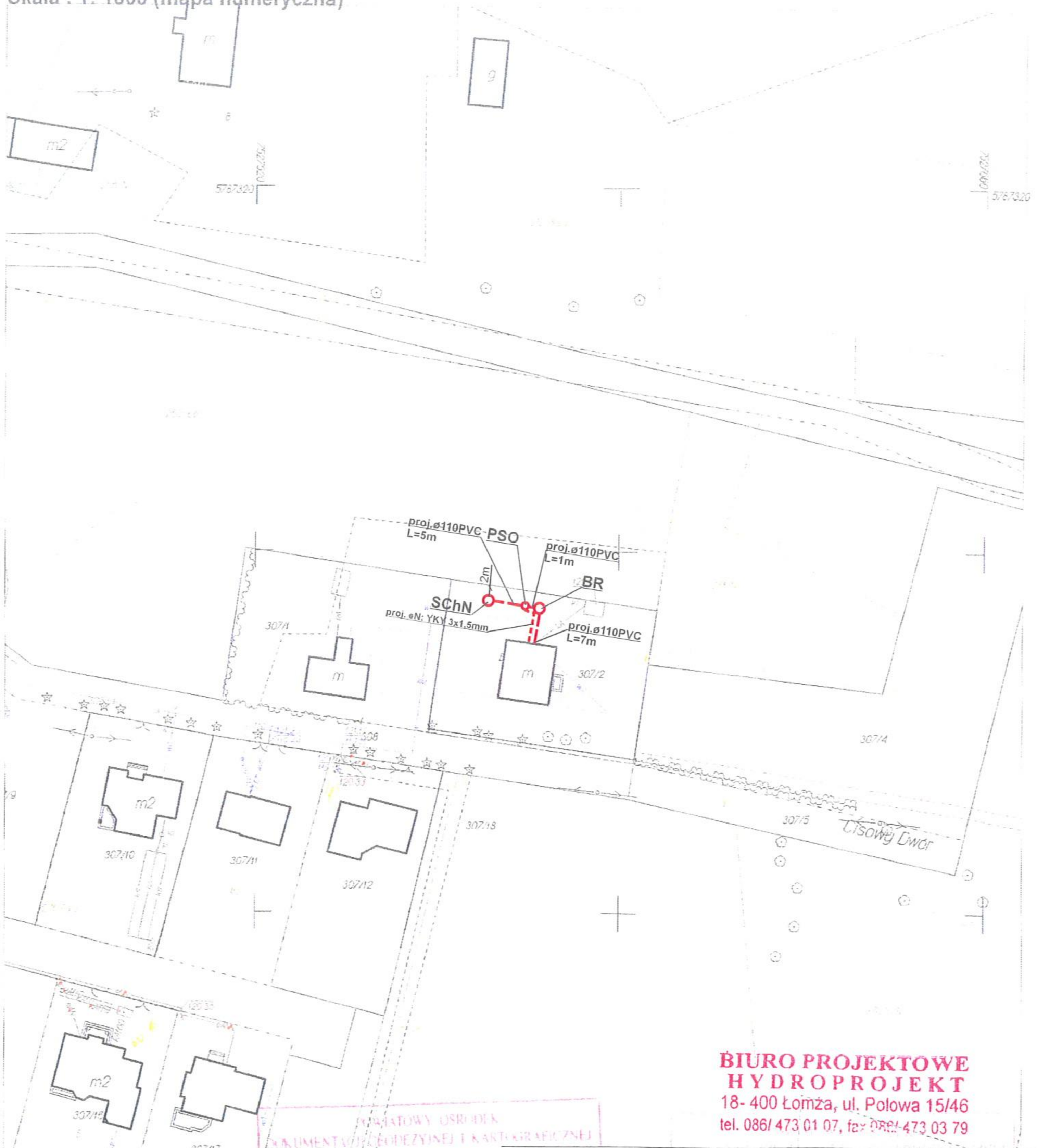
Inwestor: Gmina Halinów, ul. Spółdzielcza 1, 05-074 Halinów

Adres inwestycji:	Nr działki: dz. nr 252/3	Branża: Sanitarna	Faza: PB
Tytuł rysunku: plan zagospodarowania terenu		Skala: 1:1000	Data: 06.2009r.
Sporządził: <i>[Signature]</i>		Podpis: <i>[Signature]</i>	Nr rysunku: 10

MAPA BEZ SPRAWDZENIA W TERENIE

powiat: miński, gmina: Halinów, obręb: Cisie, dz. nr 307/2

Skala : 1: 1000 (mapa numeryczna)



**BIURO PROJEKTOWE
HYDROPROJEKT**
18- 400 Łomża, ul. Połowa 15/46
tel. 086/ 473 01 07, fax: 086/ 473 03 79

Legenda:

- - - - - proj. rura kanalizacyjna
- - - - - proj. drenaż rozsączający
- - - - - proj. kabel elektryczny YKY 3x1,5mm
- PVC - proj. kanalizacja PVC110
- BR - proj. bioreaktor
- OG - proj. osadnik gnilny
- PSS - proj. przepompownia ścieków surowych
- PSO - proj. przepompownia ścieków oczyszczonych
- DR - proj. drenaż rozsączający
- DRN - proj. drenaż rozsączający w nasypie
- SCh - proj. studnia chłonna
- SChN - proj. studnia chłonna w nasypie
- SR - proj. studnia rewizyjna

Biuro Projektowe HYDROPROJEKT
ul. Połowa 15/46, 18-400 Łomża

Nazwa opracowania: budowa przydomowych oczyszczalni ścieków
w Gminie Halinów

Inwestor: Gmina Halinów, ul. Spółdzielcza 1, 05-074 Halinów

Adres inwestycji:	Nr działki: dz. nr 307/2	Branża: Sanitarna	Faza: PB
Tytuł rysunku: plan zagospodarowania terenu		Skala: 1:1000	Data: 06.2009r.
Sporządził:		Podpis:	Nr rysunku: 11

MAPA BEZ SPRAWDZENIA W TERENIE

powiat: miński, gmina: Halinów, obręb: Cisie, dz. nr 131/2

Skala : 1: 1000 (mapa numeryczna)



**BIURO PROJEKTOWE
HYDROPROJEKT**
18- 400 Łomża, ul. Polowa 15/46
tel. 086/ 473 01 07, fax 086/ 473 03 79

- Legenda:**
- - proj. rura kanalizacyjna
 - - proj. drenaż rozsączający
 - - proj. kabel elektryczny YKY 3x1,5mm
 - PVC - proj. kanalizacja PVC110
 - BR- proj. bioreaktor
 - OG - proj. osadnik gnilny
 - PSS - proj. przepompownia ścieków surowych
 - PSO - proj. przepompownia ścieków oczyszczonych
 - DR - proj. drenaż rozsączający
 - DRN - proj. drenaż rozsączający w nasypie
 - SCh - proj. studnia chłonna
 - SChN - proj. studnia chłonna w nasypie
 - SR - proj. studnia rewizyjna

Biuro Projektowe HYDROPROJEKT
ul. Polowa 15/46, 18-400 Łomża

Nazwa opracowania: budowa przydomowych oczyszczalni ścieków w Gminie Halinów

Inwestor: Gmina Halinów, ul. Spółdzielcza 1, 05-074 Halinów

Adres inwestycji:	Nr działki: dz. nr 131/2	Branża: Sanitarna	Faza: PB
Tytuł rysunku: plan zagospodarowania terenu		Skala: 1:1000	Data: 06.2009r
Sporządził: PROJEKTANT mgr inż. Krzysztof Żeligoński		Podpis: <i>[Signature]</i>	

Nr rysunku:
12

MAPA BEZ SPRAWDZENIA W TERENIE

powiat: miński, gmina: Halinów, obręb: Cisie, dz. nr 160/2

Skala : 1: 1000 (mapa numeryczna)



Legenda:

- - - m - proj. rura kanalizacyjna
- - - g - proj. drenaż rozsączający
- - - eN - proj. kabel elektryczny YKY 3x1,5mm
- - - PVC - proj. kanalizacja PVC110
- BR - proj. bioreaktor
- OG - proj. osadnik gnilny
- PSS - proj. przepompownia ścieków surowych
- PSO - proj. przepompownia ścieków oczyszczonych
- BR - proj. drenaż rozsączający
- DRN - proj. drenaż rozsączający w nasypie
- SCh - proj. studnia chłonna
- SChN - proj. studnia chłonna w nasypie
- SR - proj. studnia rewizyjna

Biuro Projektowe HYDROPROJEKT
ul. Polowa 15/46, 18-400 Łomża

Nazwa opracowania: budowa przydomowych oczyszczalni ścieków w Gminie Halinów

Inwestor: Gmina Halinów, ul. Spółdzielcza 1, 05-074 Halinów

Adres inwestycji:	Nr działki: dz. nr 160/2	Branża: Sanitarna	Faza: PB
-------------------	-----------------------------	----------------------	-------------

Tytuł rysunku: plan zagospodarowania terenu	Skala: 1:1000	Data: 06.2009r.
---	---------------	--------------------

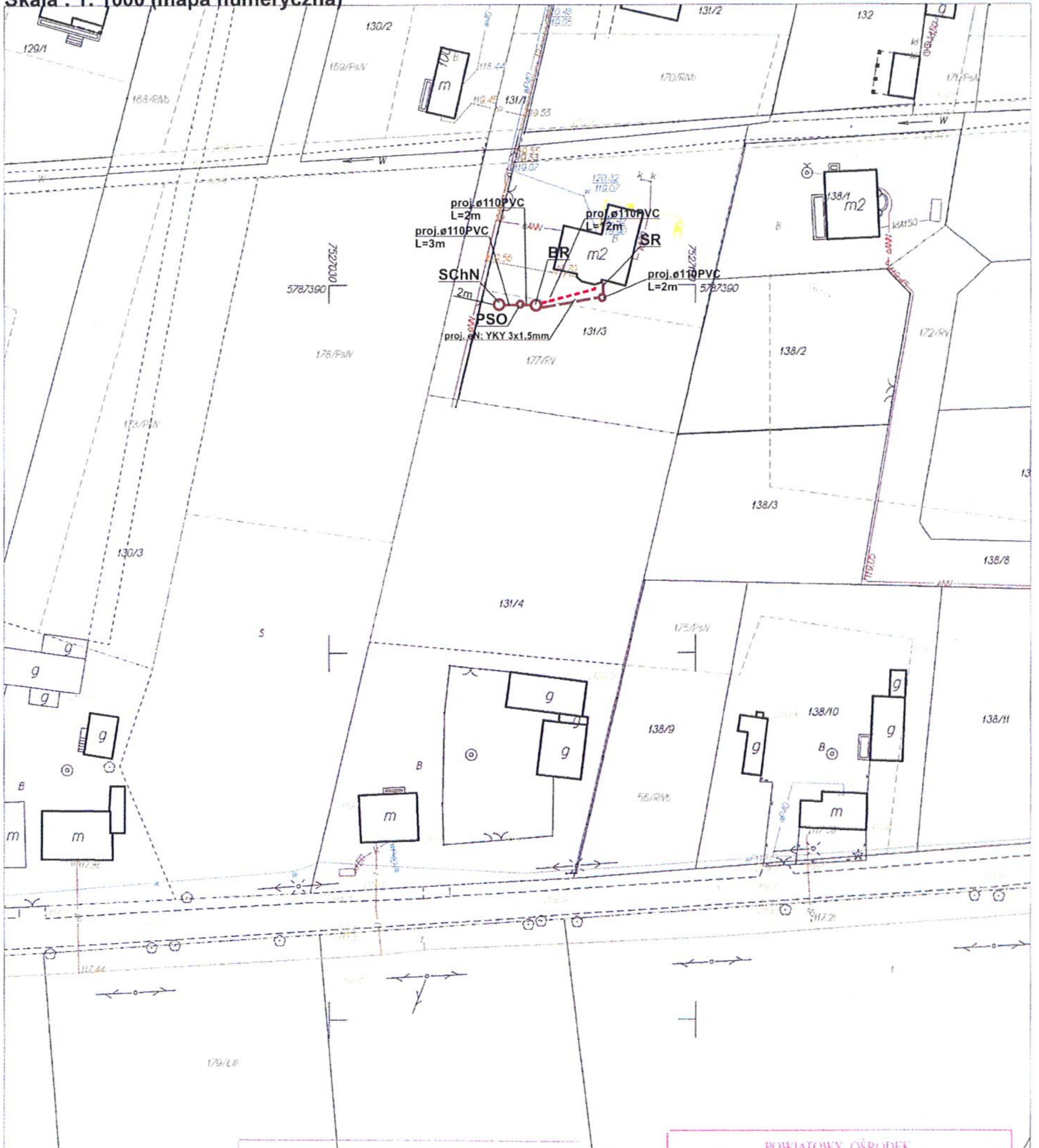
Sporządził:	Podpis:	Nr rysunku: 13
-------------	---------	-------------------

BIURO PROJEKTOWE HYDROPROJEKT
18-400 Łomża, ul. Polowa 15/46
tel. 244 21 21 21

MAPA BEZ SPRAWDZENIA W TERENIE

powiat: miński, gmina: Halinów, obręb: Cisie, dz. nr 131/4

Skala : 1: 1000 (mapa numeryczna)



- Legenda:**
- - - - - proj. rura kanalizacyjna
 - - - - - proj. drenaż rozsączający
 - - - - - proj. kabel elektryczny YKY 3x1,5mm
 - PVC - proj. kanalizacja PVC110
 - BR - proj. bioreaktor
 - OG - proj. osadnik gnilny
 - PSS - proj. przepompownia ścieków surowych
 - PSO - proj. przepompownia ścieków oczyszczonych
 - DR - proj. drenaż rozsączający
 - DRN - proj. drenaż rozsączający w nasypie
 - SCh - proj. studnia chłonna
 - SChN - proj. studnia chłonna w nasypie
 - SR - proj. studnia rewizyjna

POWIATOWY OŚRODEK

Biuro Projektowe HYDROPROJEKT
ul. Polowa 15/46, 18-400 Łomża

Nazwa opracowania: budowa przydomowej oczyszczalni ścieków w Gminie Halinów

Investor: Gmina Halinów, ul. Spółdzielcza 10, 05-074 Halinów

Adres inwestycji:	Nr działki: dz. nr 131/3	Branża: Sanitarna	Faza: PB
PROJEKTANT			
Tytuł rysunku: plan zagospodarowania terenu		Skala: 1:1000	Data: 06.2009r.
Sporządził: mgr inż. Krzysztof Czeligowski		Podpis:	
Nr upr. UAN 7342-56/92			
			Nr rysunku: 14

MAPA BEZ SPRAWDZENIA W TERENIE

powiat: miński, gmina: Halinów, obręb: Cisie, dz. nr 131/4

Skala : 1: 1000 (mapa numeryczna)



Legenda:

- - - - - proj. rura kanalizacyjna
- - - - - proj. drenaż rozsączający
- . - . - . proj. kabel elektryczny YKY 3x1,5mm
- PVC - proj. kanalizacja PVC110
- BR - proj. bioreaktor
- OG - proj. osadnik gnilny
- PSS - proj. przepompownia ścieków surowych
- PSO - proj. przepompownia ścieków oczyszczonych
- DR - proj. drenaż rozsączający
- DRN - proj. drenaż rozsączający w nasypie
- SCH - proj. studnia chłonna
- SCHN - proj. studnia chłonna w nasypie
- SR - proj. studnia rewizyjna

Biuro Projektowe HYDROPROJEKT
ul. Polowa 15/46, 18-400 Łomża

Nazwa opracowania: budowa przydomowych oczyszczalni ścieków w Gminie Halinów

Inwestor: Gmina Halinów, ul. Spółdzielcza 1, 05-074 Halinów

Adres inwestycji:

Nr działki:
dz. nr 131/4

Branża:
Sanitarna

Faza:
PB

Tytuł rysunku: plan zagospodarowania terenu

Skala: 1:1000

Data:
06 2009r.

Sporządził:

BIURO PROJEKTOWE HYDROPROJEKT

Podpis:

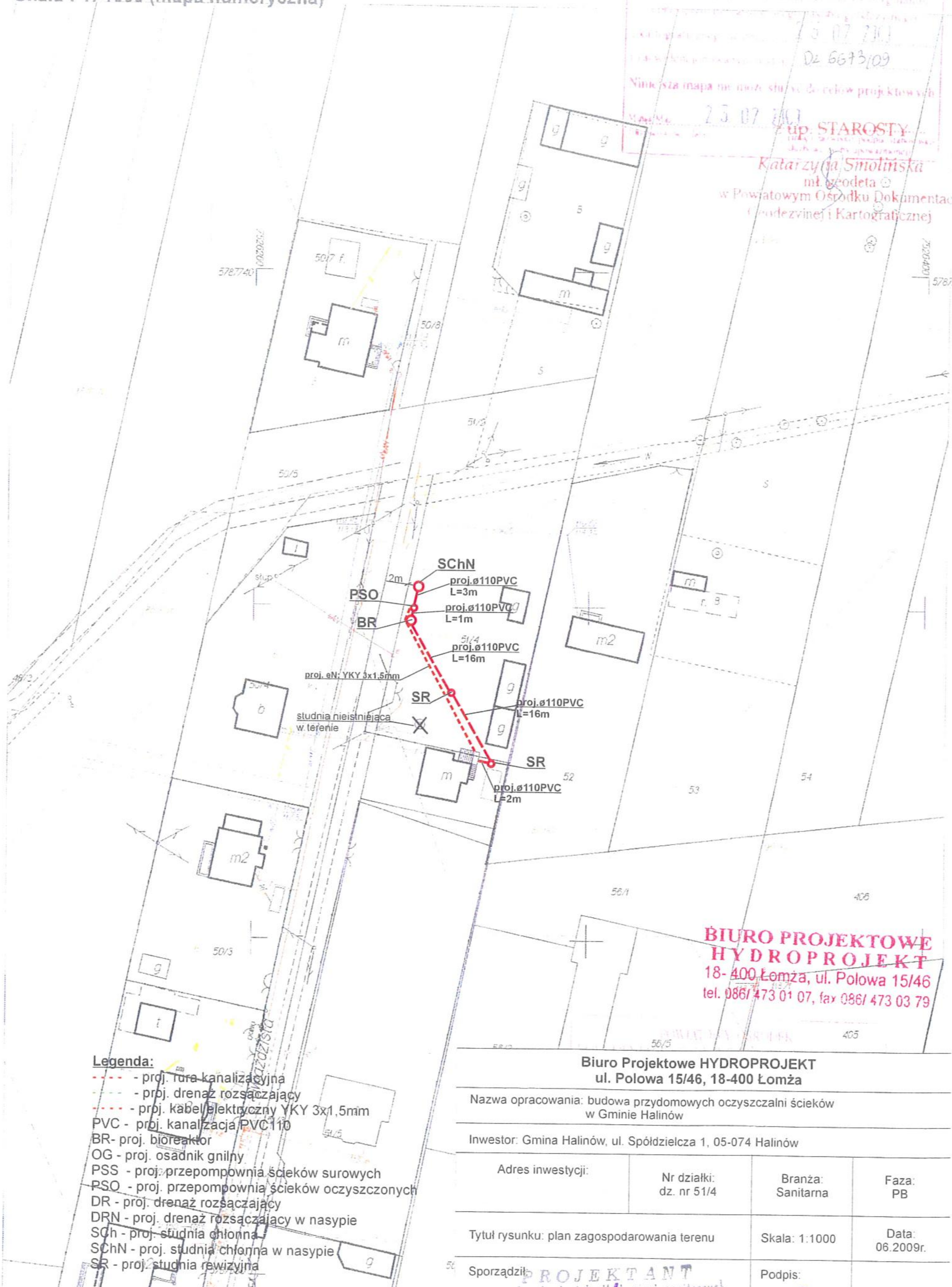
Nr rysunku:
15

MAPA BEZ SPRAWDZENIA W TERENIE

powiat: miński, gmina: Halinów, obręb: Cisie, dz. nr 51/4

Skala : 1: 1000 (mapa numeryczna)

2002000
 5787740
 23 07 2009
 Dział 6693/09
 Niniejsza mapa nie może służyć do celów projektowych
 23 07 2009
Starosta
Katarzyna Smolińska
 mł. geodeta
 w Powiatowym Ośrodku Dokumentacji
 Geodezyjnej i Kartograficznej



BIURO PROJEKTOWE HYDROPROJEKT
 18-400 Łomża, ul. Polowa 15/46
 tel. 086/473 01 07, fax 086/473 03 79

- Legenda:**
- - - - - proj. tura kanalizacyjna
 - - - - - proj. drenaż rozsączający
 - - - - - proj. kabel elektryczny YKY 3x1,5mm
 - - - - - proj. kanalizacja PVC 110
 - BR - proj. bioreaktor
 - OG - proj. osadnik gnilny
 - PSS - proj. przepompownia ścieków surowych
 - PSO - proj. przepompownia ścieków oczyszczonych
 - DR - proj. drenaż rozsączający
 - DRN - proj. drenaż rozsączający w nasypie
 - SchN - proj. studnia chłonna
 - SchN - proj. studnia chłonna w nasypie
 - SR - proj. studnia rewizyjna

Biuro Projektowe HYDROPROJEKT
 ul. Polowa 15/46, 18-400 Łomża

Nazwa opracowania: budowa przydomowych oczyszczalni ścieków w Gminie Halinów

Inwestor: Gmina Halinów, ul. Spółdzielcza 1, 05-074 Halinów

Adres inwestycji:	Nr działki: dz. nr 51/4	Branża: Sanitarna	Faza: PB
Tytuł rysunku: plan zagospodarowania terenu		Skala: 1:1000	Data: 06.2009r.
Sporządził: PROJEKTANT w zakresie instalacji sieci sanitarnych		Podpis:	Nr rysunku: 16

MAPA BEZ SPRAWDZENIA W TERENIE

powiat: miński, gmina: Halinów, obręb: Cisie, dz. nr 51/4

Skala : 1: 1000 (mapa numeryczna)

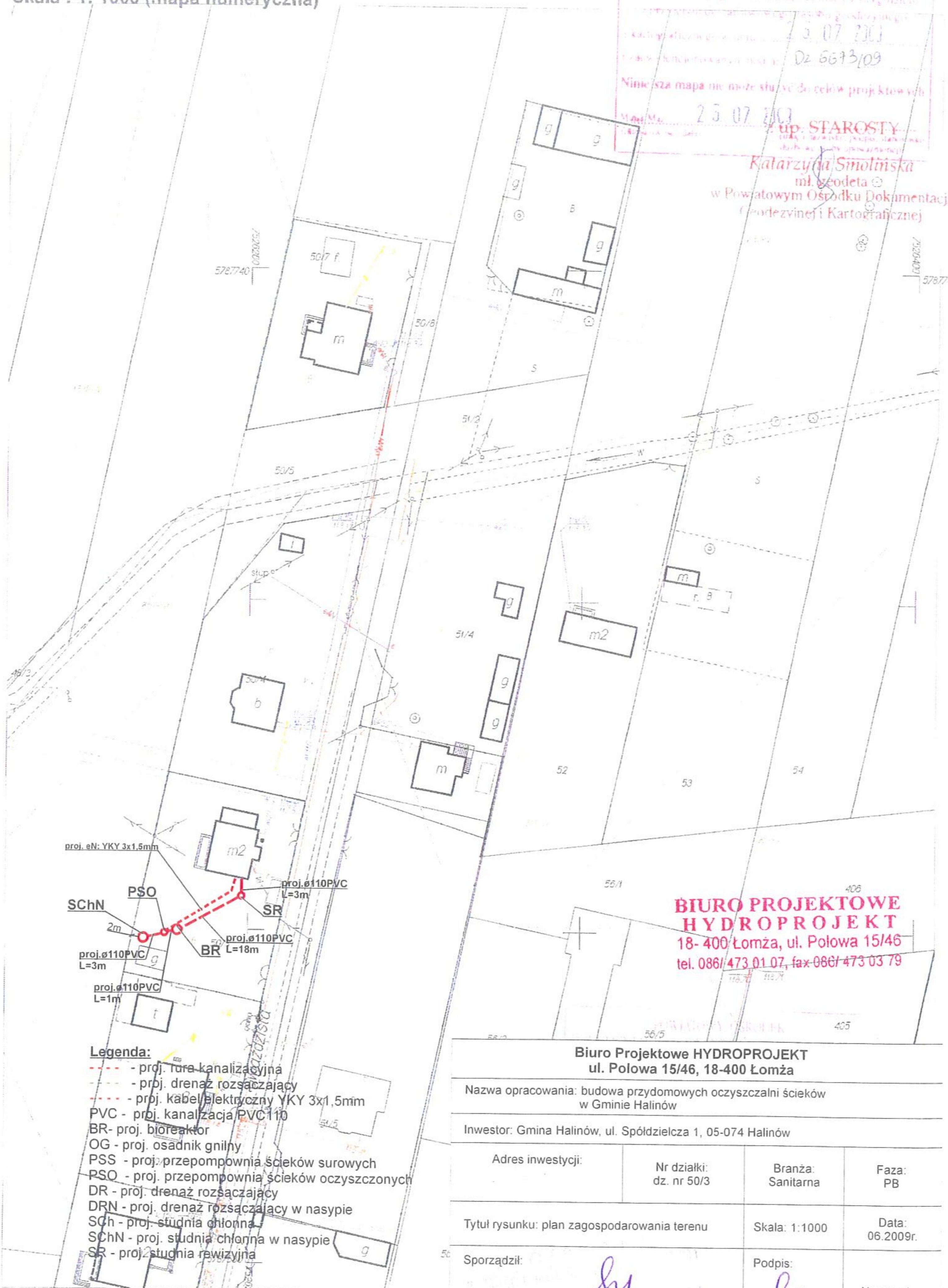
POWIATOWY OŚRODEK
DOKUMENTACJI GEODEZYJNEJ I KARTOGRAFICZNEJ
w Minsku Mazowieckim

25 07 2009
Dz 5693/09

Niniejsza mapa nie może służyć do celów projektowych

25 07 2009
Starosta

Starosta
Katarzyna Smolińska
mi. geodeta
w Powiatowym Ośrodku Dokumentacji
Geodezyjnej i Kartograficznej



proj. eN: YKY 3x1,5mm

SCHN

PSO

2m

proj. ø110PVC
L=3m

proj. ø110PVC
L=3m

proj. ø110PVC
L=1m

BR

proj. ø110PVC
L=18m

SR

- Legenda:**
- - - - - proj. tura kanalizacyjna
 - - - - - proj. drenaż rozsączający
 - - - - - proj. kabel elektryczny YKY 3x1,5mm
 - PVC - proj. kanalizacja PVC 110
 - BR - proj. bioreaktor
 - OG - proj. osadnik gnilny
 - PSS - proj. przepompownia ścieków surowych
 - PSO - proj. przepompownia ścieków oczyszczonych
 - DR - proj. drenaż rozsączający
 - DRN - proj. drenaż rozsączający w nasypie
 - SCh - proj. studnia chłonna
 - SChN - proj. studnia chłonna w nasypie
 - SR - proj. studnia rewizyjna

**BIURO PROJEKTOWE
HYDROPROJEKT**
18-400 Łomża, ul. Polowa 15/46
tel. 086/473 01 07, fax 086/473 03 79

Biuro Projektowe HYDROPROJEKT
ul. Polowa 15/46, 18-400 Łomża

Nazwa opracowania: budowa przydomowych oczyszczalni ścieków
w Gminie Halinów

Inwestor: Gmina Halinów, ul. Spółdzielcza 1, 05-074 Halinów

Adres inwestycji:	Nr działki: dz. nr 50/3	Branża: Sanitarna	Faza: PB
Tytuł rysunku: plan zagospodarowania terenu		Skala: 1:1000	Data: 06.2009r.
Sporządził:	Podpis:		Nr rysunku: 17

MAPA BEZ SPRAWDZENIA W TERENIE

powiat: miński, gmina: Halinów, obręb: Cisie, dz. nr 30/2

Skala : 1: 1000 (mapa numeryczna)



**BIURO PROJEKTOWE
HYDROPROJEKT**
18-400 Łomża, ul. Polowa 15/46
tel. 086/ 473 01 07, fax 086/ 473 03 79

Legenda:

- - - - - proj. rura kanalizacyjna
- - - - - proj. drenaż rozsączający
- - - - - proj. kabel elektryczny YKY 3x1,5mm
- PVC - proj. kanalizacja PVC110
- BR - proj. bioreaktor
- OG - proj. osadnik gnilny
- PSS - proj. przepompownia ścieków surowych
- PSO - proj. przepompownia ścieków oczyszczonych
- DR - proj. drenaż rozsączający
- DRN - proj. drenaż rozsączający w nasypie
- SCh - proj. studnia chłonna
- SChN - proj. studnia chłonna w nasypie
- SR - proj. studnia rewizyjna

Biuro Projektowe HYDROPROJEKT
ul. Polowa 15/46, 18-400 Łomża

Nazwa opracowania: budowa przydomowych oczyszczalni ścieków
w Gminie Halinów

Inwestor: Gmina Halinów, ul. Spółdzielcza 1, 05-074 Halinów

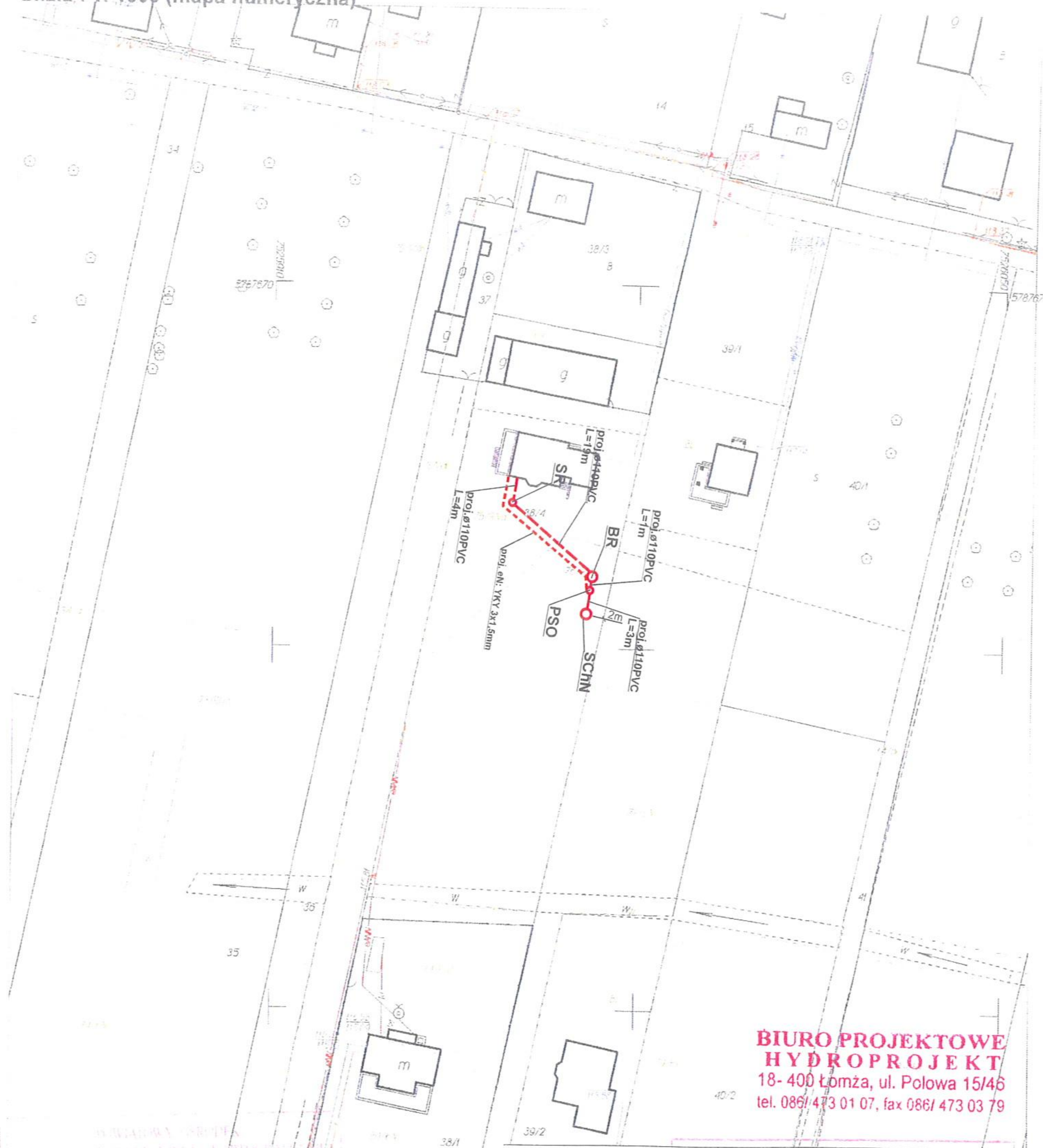
Adres inwestycji:	Nr działki: dz. nr 30/2	Branża: Sanitarna	Faza: PB
Tytuł rysunku: plan zagospodarowania terenu		Skala: 1:1000	Data: 06.2009r.

Sporządził: *[Signature]* Podpis: *[Signature]*

MAPA BEZ SPRAWDZENIA W TERENIE

powiat: miński, gmina: Halinów, obręb: Cisie, dz. nr 38/4

Skala : 1: 1000 (mapa numeryczna)



**BIURO PROJEKTOWE
HYDROPROJEKT**
18- 400 Łomża, ul. Polowa 15/46
tel. 086/ 473 01 07, fax 086/ 473 03 79

Legenda:

- - - - - proj. rura kanalizacyjna
- - - - - proj. drenaż rozsączający
- - - - - proj. kabel elektryczny YKY 3x1.5mm
- PVC - proj. kanalizacja PVC110
- BR - proj. bioreaktor
- OG - proj. osadnik gnilny
- PSS - proj. przepompownia ścieków surowych
- PSO - proj. przepompownia ścieków oczyszczonych
- DR - proj. drenaż rozsączający
- DRN - proj. drenaż rozsączający w nasypie
- SCh - proj. studnia chłonna
- SCHN - proj. studnia chłonna w nasypie
- SR - proj. studnia rewizyjna

Biuro Projektowe HYDROPROJEKT
ul. Polowa 15/46, 18-400 Łomża

Nazwa opracowania: budowa przydomowych oczyszczalni ścieków
w Gminie Halinów

Investor: Gmina Halinów, ul. Spółdzielcza 1, 05-074 Halinów

Adres inwestycji:	Nr działki: dz. nr 38/4	Branża: Sanitarna	Faza: PB
Tytuł rysunku: plan zagospodarowania terenu		Skala: 1:1000	Data: 06.2009r.
Sporządził: mgr inż. Krzysztof Szeliński z zakresu instalacji i sieci sanitarnych Nr udg. UAN 7342-56/92		Podpis:	Nr rysunku: 19

MAPA BEZ SPRAWDZENIA W TERENIE

powiat: miński, gmina: Halinów, obręb: Cisie, dz. nr 141/4

Skala : 1: 1000 (mapa numeryczna)



Legenda:

- - - - - proj. rura kanalizacyjna
- - - - - proj. drenaż rozsączający
- - - - - proj. kabel elektryczny YKY 3x1,5mm
- PVC - proj. kanalizacja PVC110
- BR - proj. bioreaktor
- OG - proj. osadnik gnilny
- PSS - proj. przepompownia ścieków surowych
- PSO - proj. przepompownia ścieków oczyszczonych
- DR - proj. drenaż rozsączający
- DRN - proj. drenaż rozsączający w nasypie
- SCh - proj. studnia chłonna
- SChN - proj. studnia chłonna w nasypie
- SR - proj. studnia rewizyjna

Biuro Projektowe HYDROPROJEKT
ul. Połowa 15/46, 18-400 Łomża

Nazwa opracowania: budowa przydomowych oczyszczalni ścieków w Gminie Halinów

Inwestor: Gmina Halinów, ul. Spółdzielcza 1, 05-074 Halinów

Adres inwestycji:	Nr działki: dz. nr 141/4	Branża: Sanitarna	Faza: PB
-------------------	-----------------------------	----------------------	-------------

Tytuł rysunku: plan zagospodarowania terenu
Skala: 1:1000
Data: 06.2009r.

Sporządził: **BIURO PROJEKTOWE HYDROPROJEKT**
18-400 Łomża, ul. Połowa 15/46
tel. 0361/472 01 01, fax 0361/472 03 10

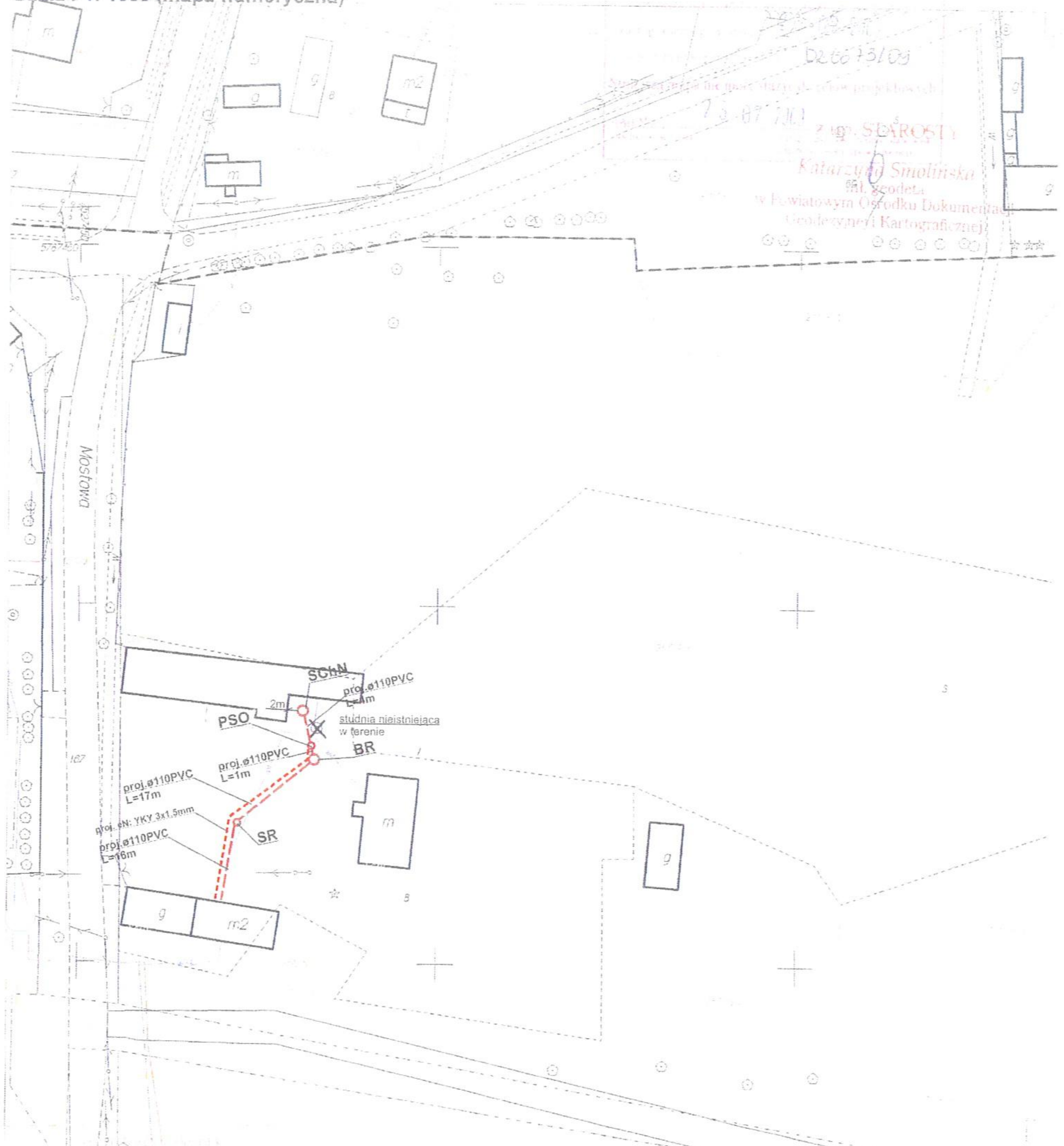
Podpis: *[Signature]*

Nr rysunku: 21

MAPA BEZ SPRAWDZENIA W TERENIE

powiat: miński, gmina: Halinów, obręb: Cisie, dz. nr 168

Skala : 1: 1000 (mapa numeryczna)



Date 7/3/09
 z im. STAROSTY
 Katarzyna Smolińska
 Pał. geodeta
 w Powiatowym Ośrodku Dokumentacji
 Geodezyjnej i Kartograficznej

- Legenda:**
- proj. rura kanalizacyjna
 - proj. drenaż rozsączający
 - proj. kabel elektryczny YKY 3x1,5mm
 - PVC - proj. kanalizacja PVC110
 - BR - proj. bioreaktor
 - OG - proj. osadnik gnilny
 - PSS - proj. przepompownia ścieków surowych
 - PSO - proj. przepompownia ścieków oczyszczonych
 - DR - proj. drenaż rozsączający
 - DRN - proj. drenaż rozsączający w nasypie
 - SCh - proj. studnia chłonna
 - SChN - proj. studnia chłonna w nasypie
 - SR - proj. studnia rewizyjna

Powiatowy Ośrodek Dokumentacji Geodezyjnej i Kartograficznej

Biuro Projektowe HYDROPROJEKT
 ul. Połowa 15/46, 18-400 Łomża

Nazwa opracowania: budowa przydomowych oczyszczalni ścieków w Gminie Halinów

Inwestor: Gmina Halinów, ul. Spółdzielcza 1, 05-074 Halinów

Adres inwestycji:	Nr działki: dz. nr 168	Branża: Sanitarna	Faza: PB
Tytuł rysunku: plan zagospodarowania terenu	Skala: 1:1000	Data: 06.2009r.	
Sporządził:	Podpis		Nr rysunku: 22

BIURO PROJEKTOWE HYDROPROJEKT
 18-400 Łomża, ul. Połowa 15/46

MAPA BEZ SPRAWDZENIA W TERENIE

powiat: miński, gmina: Halinów, obręb: Cisie, dz. nr 207

Skala : 1: 1000 (mapa numeryczna)



**BIURO PROJEKTOWE
HYDROPROJEKT**
18- 400 Łomża, ul. Polowa 15/46
tel. 086/ 473 01 07, fax 086/ 473 03 79

Biuro Projektowe HYDROPROJEKT
ul. Polowa 15/46, 18-400 Łomża

Nazwa opracowania: budowa przydomowych oczyszczalni ścieków
w Gminie Halinów

Investor: Gmina Halinów, ul. Spółdzielcza 1, 05-074 Halinów

Adres inwestycji:	Nr działki: dz. nr 207	Branża: Sanitarna	Faza: PB
Tytuł rysunku: plan zagospodarowania terenu		Skala: 1:1000	Data: 06.2009r.
Sporządził: mgr inż. Krzysztof Szeligowski Nr upr. UAN 7342-56/92		Podpis: <i>[Signature]</i>	Nr rysunku: 23

Legenda:

- - - - - proj. rura kanalizacyjna
- - - - - proj. drenaż rozsączający
- - - - - proj. kabel elektryczny YKY 3x1,5mm
- PVC - proj. kanalizacja PVC110
- BR - proj. bioreaktor
- OG - proj. osadnik glinny
- PSS - proj. przepompownia ścieków surowych
- PSO - proj. przepompownia ścieków oczyszczonych
- DR - proj. drenaż rozsączający
- DRN - proj. drenaż rozsączający w nasypie
- SCh - proj. studnia chłonna
- SChN - proj. studnia chłonna w nasypie
- SR - proj. studnia rewizyjna

Powiatowy Ośrodek Dokumentacji Geodezyjnej i Kartograficznej

MAPA BEZ SPRAWDZENIA W TERENIE

powiat: miński, gmina: Halinów, obręb: Chobot, dz. nr 88

Skala : 1: 1000 (mapa numeryczna)



- Legenda:**
- - proj. rura kanalizacyjna
 - - proj. drenaż rozsączający
 - - proj. kabel elektryczny YKY 3x1,5mm
 - PVC - proj. kanalizacja PVC110
 - BR - proj. bioreaktor
 - OG - proj. studnia chłonna
 - PSS - proj. przepompownia ścieków surowych
 - PSO - proj. przepompownia ścieków oczyszczonych
 - DR - proj. studnia chłonna
 - DRN - proj. drenaż rozsączający w nasypie
 - SCH - proj. studnia chłonna
 - SCHN - proj. studnia chłonna w nasypie
 - SR - proj. studnia rewizyjna

Powiatowy Ośrodek Dokumentacji Geodezyjnej i Kartograficznej

Biuro Projektowe HYDROPROJEKT
 ul. Połowa 15/46, 18-400 Łomża

Nazwa opracowania: budowa przydomowych oczyszczalni ścieków w Gminie Halinów

Inwestor: Gmina Halinów, ul. Spółdzielcza 1, 05-074 Halinów

Nr działki: dz. nr 88	Branża: Sanitarna	Faza: PB
Tytuł rysunku: plan zagospodarowania terenu	Skala: 1:1000	Data: 06.2009r.
Sporządził:	Podpis:	Nr rysunku: 24

Stamp: BIURO PROJEKTOWE HYDROPROJEKT 18-400 Łomża

MAPA BEZ SPRAWDZENIA W TERENIE

powiat: miński, gmina: Halinów, obręb: Chobot, dz. nr 82

Skala : 1: 1000 (mapa numeryczna)



- Legenda:**
- - - - - proj. rura kanalizacyjna
 - - - - - proj. drenaż rozsączający
 - proj. kabel elektryczny YKY 3x1,5mm
 - PVC - proj. kanalizacja PVC110
 - BR - proj. bioreaktor
 - OG - proj. osadnik gnilny
 - PSS - proj. przepompownia ścieków surowych
 - PSO - proj. przepompownia ścieków oczyszczonych
 - DR - proj. drenaż rozsączający
 - DRN - proj. drenaż rozsączający w nasypie
 - SCh - proj. studnia chłonna
 - SChN - proj. studnia chłonna w nasypie
 - SR - proj. studnia rewizyjna

Biuro Projektowe HYDROPROJEKT
ul. Połowa 15/46, 18-400 Łomża

Nazwa opracowania: budowa przydomowych oczyszczalni ścieków w Gminie Halinów

Inwestor: Gmina Halinów, ul. Spółdzielcza 1, 05-074 Halinów

Nr działki: dz. nr 82	Branża: Sanitarna	Faza: PB
--------------------------	----------------------	-------------

Tytuł rysunku: plan zagospodarowania terenu Skala: 1:1000 Data: 06.2009r.

Sporządził: **BIURO PROJEKTOWE HYDROPROJEKT** Podpis: *[Signature]*

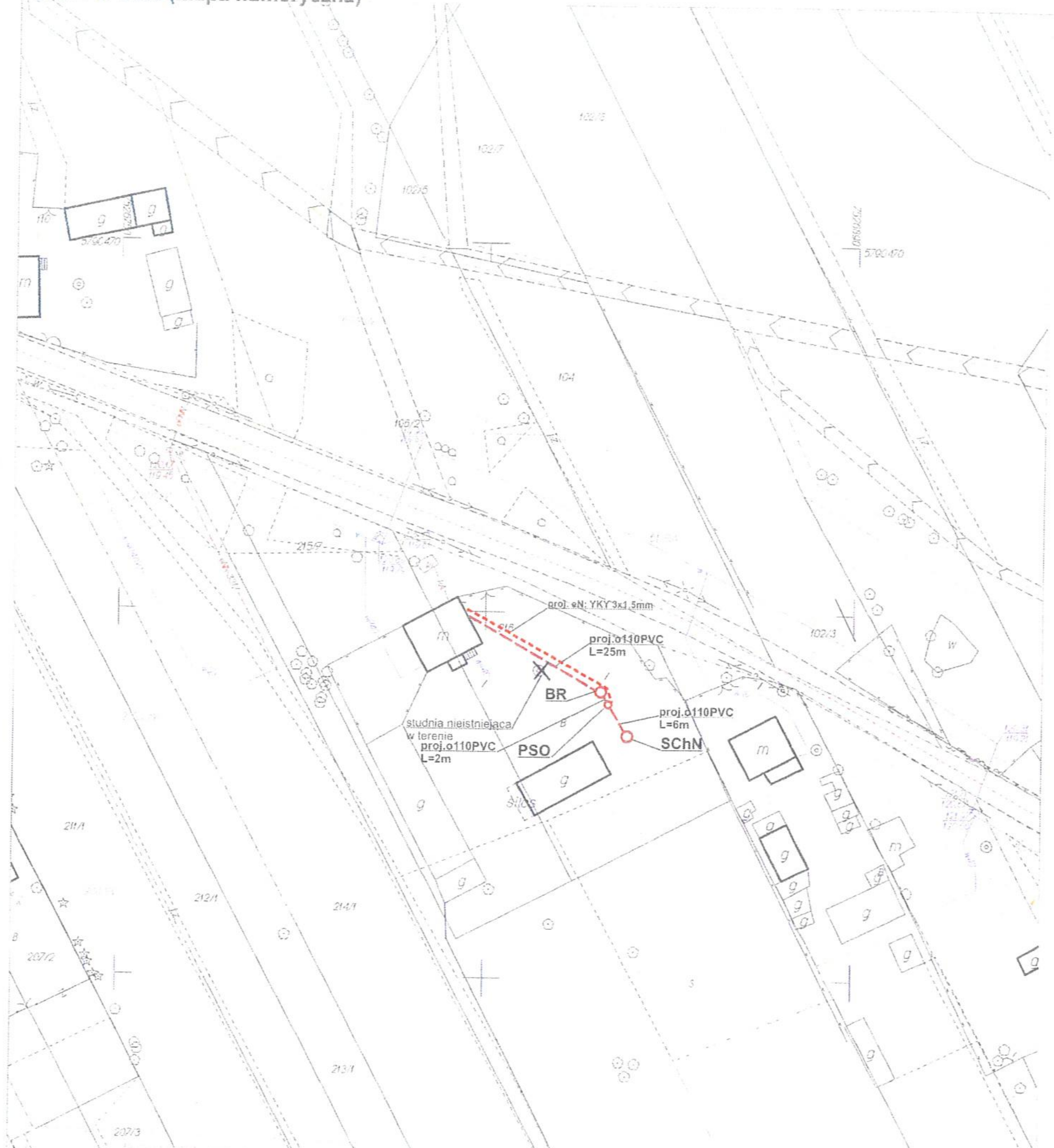
Nr rysunku: 25

18-400 Łomża, ul. Połowa 15/46
tel. 086/473 01 11 fax 086/473 03 76

MAPA BEZ SPRAWDZENIA W TERENIE

powiat: miński, gmina: Halinów, obręb: Chobot, dz. nr 216

Skala : 1: 1000 (mapa numeryczna)



Legenda:

- - - - - proj. rura kanalizacyjna
- - - - - proj. drenaż rozsączający
- . - . - proj. kabel elektryczny YKY 3x1,5mm
- — — — proj. kanalizacja PVC110
- BR - proj. bioreaktor
- OG - proj. osadnik gnilny
- PSS - proj. przepompownia ścieków surowych
- PSO - proj. przepompownia ścieków oczyszczonych
- DR - proj. drenaż rozsączający
- DRN - proj. drenaż rozsączający w nasypie
- SCh - proj. studnia chlorująca
- SChN - proj. studnia chlorująca w nasypie
- SR - proj. studnia rewizyjna

Biuro Projektowe HYDROPROJEKT
ul. Polowa 15/46, 18-400 Łomża

Nazwa opracowania: budowa przydomowych oczyszczalni ścieków w Gminie Halinów

Inwestor: Gmina Halinów, ul. Spółdzielcza 1, 05-074 Halinów

Nr działki: dz. nr 216	Branża: Sanitarna	Faza: PB
---------------------------	----------------------	-------------

Tytuł rysunku: plan zagospodarowania terenu	Skala: 1:1000	Data: 06.2009r.
---	---------------	-----------------

Sporządził: **BIURO PROJEKTOWE HYDROPROJEKT**
18-400 Łomża, ul. Polowa 15/46
Podpis: *[Signature]*

Nr rysunku: 26

MAPA BEZ SPRAWDZENIA W TERENIE

powiat: miński, gmina: Halinów, obręb: Chobot, dz. nr 44/4

Skala : 1: 1000 (mapa numeryczna)



Legenda:

- - - - - proj. rura kanalizacyjna
- - - - - proj. drenaż rozsączający
- - - - - proj. kabel elektryczny YKY 3x1,5mm
- PVC - proj. kanalizacja PVC110
- BR - proj. bioreaktor
- OG - proj. osadnik gnilny
- PSS - proj. przepompownia ścieków surowych
- PSO - proj. przepompownia ścieków oczyszczonych
- DR - proj. drenaż rozsączający
- DRN - proj. drenaż rozsączający w nasypie
- SCh - proj. studnia chłonna
- SChN - proj. studnia chłonna w nasypie
- SR - proj. studnia rewizyjna

Katarzyna Smolińska
na gwałtu
Powiatowym Urzędzie Dokumentacji Geodezyjnej i Kartograficznej

Biuro Projektowe HYDROPROJEKT
ul. Połowa 15/46, 18-400 Łomża

Nazwa opracowania: budowa przydomowych oczyszczalni ścieków w Gminie Halinów

Inwestor: Gmina Halinów, ul. Spółdzielcza 1, 05-074 Halinów

Nr działki: dz nr 44/4	Branża: Sanitarna	Faza: PB
---------------------------	----------------------	-------------

Tytuł rysunku: plan zagospodarowania terenu	Skala: 1:1000	Data: 06.2009r.
---	---------------	--------------------

Sporządził: <i>[Signature]</i>	Podpis: <i>[Signature]</i>	Nr rysunku: 27
--------------------------------	----------------------------	-------------------

MAPA BEZ SPRAWDZENIA W TERENIE

powiat: miński, gmina: Halinów, obręb: Chobot, dz. nr 113

Skala : 1: 1000 (mapa numeryczna)



- Legenda:**
- - - - - proj. rura kanalizacyjna
 - - - - - proj. drenaż rozsączający
 - - - - - proj. kabel elektryczny YKY 3x1,5mm
 - PVC - proj. kanalizacja PVC110
 - BR - proj. bioreaktor
 - OG - proj. osadnik gnilny
 - PSS - proj. przepompownia ścieków surowych
 - PSO - proj. przepompownia ścieków oczyszczonych
 - DR - proj. drenaż rozsączający
 - DRN - proj. drenaż rozsączający w nasypie
 - Sch - proj. studnia chłonna
 - SchN - proj. studnia chłonna w nasypie
 - SR - proj. studnia rewizyjna

Biuro Projektowe HYDROPROJEKT
ul. Polowa 15/46, 18-400 Łomża

Nazwa opracowania: budowa przydomowych oczyszczalni ścieków w Gminie Halinów

Inwestor: Gmina Halinów, ul. Spółdzielcza 1, 05-074 Halinów

Nr działki: dz. nr 113	Branża: Sanitarna	Faza: PB
---------------------------	----------------------	-------------

Tytuł rysunku: plan zagospodarowania terenu Skala: 1:1000 Data: 06.2009r.

Sporządził: *[Signature]* Pełnił: *[Signature]*

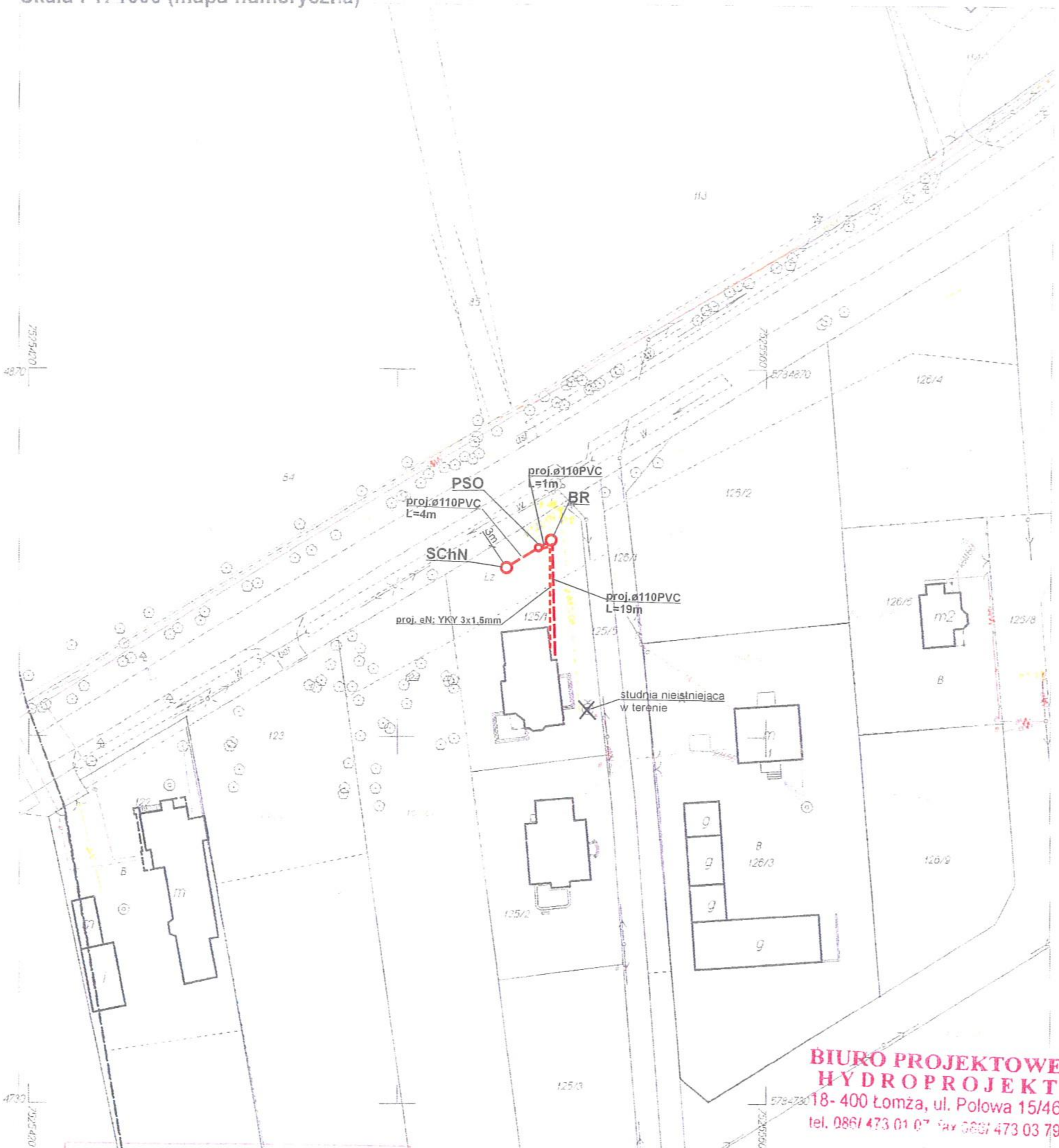
BIURO PROJEKTOWE HYDROPROJEKT
18-400 Łomża, ul. Polowa 15/46
tel. 0437 413 111

Nr rysunku: 30

MAPA BEZ SPRAWDZENIA W TERENIE

powiat: miński, gmina: Halinów, obręb: Brzeziny, dz. nr 125/1

Skala : 1: 1000 (mapa numeryczna)



**BIURO PROJEKTOWE
HYDROPROJEKT**
18- 400 Łomża, ul. Polowa 15/46
tel. 086/ 473 01 07 fax 086/ 473 03 79

- Legenda:**
- - - - - proj. rura kanalizacyjna
 - - - - - proj. drenaż rozsączający
 - - - - - proj. kabel elektryczny YKY 3x1,5mm
 - PVC - proj. kanalizacja PVC110
 - BR- proj. bioreaktor
 - OG - proj. osadnik gnilny
 - PSS - proj. przepompownia ścieków surowych
 - PSO - proj. przepompownia ścieków oczyszczonych
 - DR - proj. drenaż rozsączający
 - DRN - proj. drenaż rozsączający w nasypie
 - SCh - proj. studnia chłonna
 - SChN - proj. studnia chłonna w nasypie
 - SR - proj. studnia rewizyjna

Biuro Projektowe HYDROPROJEKT
ul. Polowa 15/46, 18-400 Łomża

Nazwa opracowania: budowa przydomowych oczyszczalni ścieków w Gminie Halinów

Inwestor: Gmina Halinów, ul. Spółdzielcza 1, 05-074 Halinów

	Nr działki: dz. nr 125/1	Branża: Sanitarna	Faza: PB
Tytuł rysunku: plan zagospodarowania terenu		Skala: 1:1000	Data: 06.2009r.
Sporządził: mgr inż. Krzysztof Szeliński w zakresie instalacji i sieci sanitarnych		Podpis:	Nr rysunku: 36

MAPA BEZ SPRAWDZENIA W TERENIE

powiat: miński, gmina: Halinów, obręb: Brzeziny, dz. nr 29

Skala : 1: 1000 (mapa numeryczna)

DOKUMENTACJA GEODEZYJNEJ I KARTOGRAFICZNEJ
 Powiatowy Ośrodek Dokumentacji Geodezyjnej i Kartograficznej
 ul. Głęboka 10, 05-400 Halinów
 Data: 23.07.2009
 Liczba dokumentu: D2 6693/09
 Niniejsza mapa nie może służyć do celów projektowych
 23.07.2009 up. STAROSTY

Katarzyna Smolińska
 mł. geodeta
 w Powiatowym Ośrodku Dokumentacji
 Geodezyjnej i Kartograficznej
 z up. STAROSTY
 Katarzyna Smolińska
 mł. geodeta
 w Powiatowym Ośrodku Dokumentacji
 Geodezyjnej i Kartograficznej



**BIURO PROJEKTOWE
 HYDROPROJEKT**
 18- 400 Łomża, ul. Połowa 15/46
 tel. 086/ 473 01 07, fax 086/ 473 03 79

- Legenda:**
- - - - - proj. rura kanalizacyjna
 - - - - - - proj. drewno rozszczajający
 - - - - - - proj. kabel elektryczny YKY 3x1,5mm
 - PVC - - - - - proj. kanalizacja PVC110
 - BR - proj. bioreaktor
 - OG - proj. osadnik gnilny
 - PSS - proj. przepompownia ścieków surowych
 - PSO - proj. przepompownia ścieków oczyszczonych
 - DR - proj. drenaż rozsączający
 - DRN - proj. drenaż rozsączający w nasypie
 - SCH - proj. studnia chłonna
 - SCHN - proj. studnia chłonna w nasypie
 - SR - proj. studnia rewizyjna

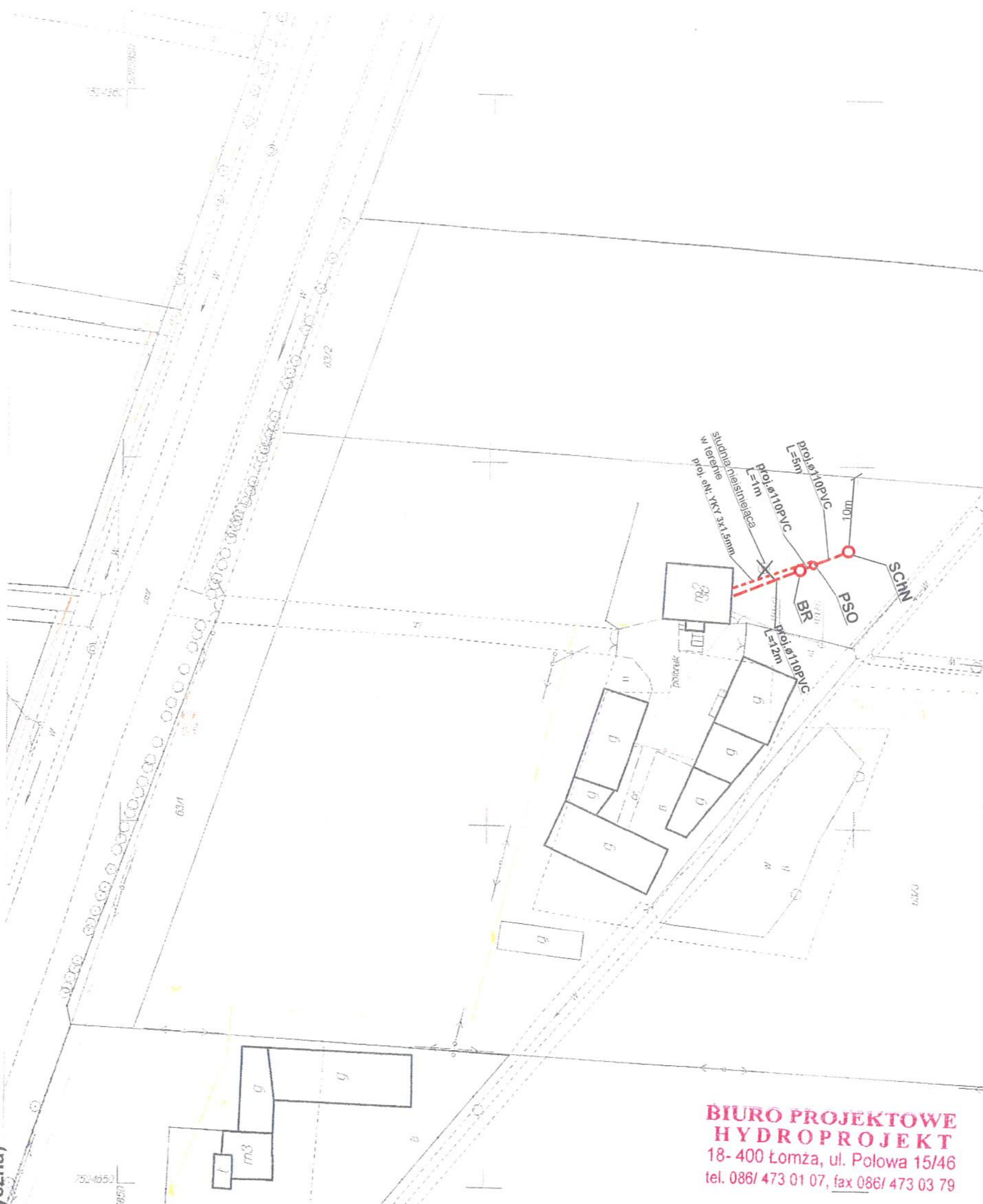
Biuro Projektowe HYDROPROJEKT
 ul. Połowa 15/46, 18-400 Łomża

Nazwa opracowania: budowa przydomowych oczyszczalni ścieków w Gminie Halinów

Investor: Gmina Halinów, ul. Spółdzielcza 1, 05-074 Halinów



	Nr działki: dz. nr 29	Branża: Sanitarna	Faza: PB
Tytuł rysunku: plan zagospodarowania terenu		Skala: 1:1000	Data: 06.2009r.
Sporządził: PROJEKTANT mgr inż. Krzysztof Szeliński ul. Łomża 7342-56/09		Podpis: <i>[Signature]</i>	Nr rysunku: 37

MAPA BEZ SPRAWDZENIA W TERENIE
 powiat: miński, gmina: Halinów, obręb: Brzeziny, dz. nr 63/3
 Skala : 1: 1000 (mapa numeryczna)



- Legenda:**
- - - - - proj. rura kanalizacyjna
 - - - - - proj. drenaż rozsączający
 - - - - - proj. kabel elektryczny YKY 3x1,5mm
 - PVC - proj. kanalizacja PVC110
 - BR- proj. bioreaktor
 - OG - proj. osadnik gnilny
 - PSS - proj. przepompownia ścieków surowych
 - PSO - proj. przepompownia ścieków oczyszczonych
 - DR - proj. drenaż rozsączający
 - DRN - proj. drenaż rozsączający w nasypie
 - SCh - proj. studnia chłonna
 - SChN - proj. studnia chłonna w nasypie
 - SR - proj. studnia rewizyjna

**BIURO PROJEKTOWE
 HYDROPROJEKT**
 18- 400 Łomża, ul. Połowa 15/46
 tel. 086/ 473 01 07, fax 086/ 473 03 79

Biuro Projektowe HYDROPROJEKT ul. Połowa 15/46, 18-400 Łomża			
Nazwa opracowania: budowa przydomowych oczyszczalni ścieków w Gminie Halinów			
Inwestor: Gmina Halinów, ul. Spółdzielcza 1, 05-074 Halinów			
	Nr działki: dz. nr 63/3	Branża: Sanitarna	Faza: PB
Tytuł rysunku: plan zagospodarowania terenu		Skala: 1:1000	Data: 06.2009r.
Sporządził: 		Podpis: 	
			Nr rysunku: 38

MAPA BEZ SPRAWDZENIA W TERENIE

powiat: miński, gmina: Halinów, obręb: Brzeziny, dz. nr 74

Skala : 1: 1000 (mapa numeryczna)

Legenda:

- - - - - proj. rura kanalizacyjna
- - - - - proj. drenaż rozsączający
- - - - - proj. kabel elektryczny YKY 3x1,5mm
- PVC - proj. kanalizacja-PVC110
- BR - proj. bioreaktor
- OG - proj. osadnik gnilny
- PSS - proj. przepompownia ścieków surowych
- PSO - proj. przepompownia ścieków oczyszczonych
- DR - proj. drenaż rozsączający
- DRN - proj. drenaż rozsączający w nasypie
- SCh - proj. studnia chłonna
- SChN - proj. studnia chłonna w nasypie
- SR - proj. studnia rewizyjna

ml. geodeta
w Powiatowym Ośrodku Dokumentacji
Geodezyjnej i Kartograficznej

z up. STAROSTY

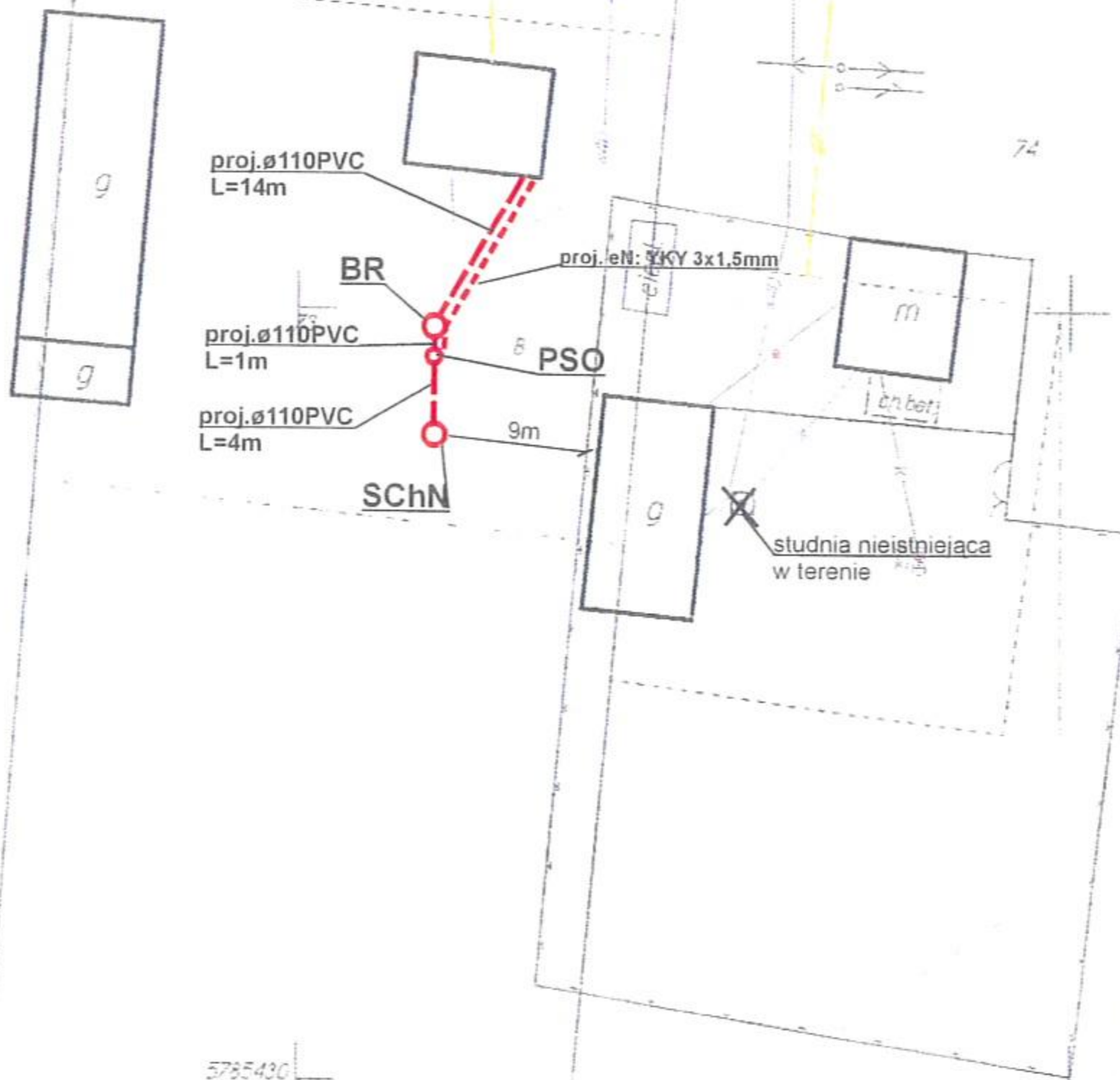
Katarzyna Smolińska
ml. geodeta
w Powiatowym Ośrodku Dokumentacji
Geodezyjnej i Kartograficznej

Biuro Projektowe HYDROPROJEKT
ul. Polowa 15/46, 18-400 Łomża

Nazwa opracowania: budowa przydomowych oczyszczalni ścieków
w Gminie Halinów

Inwestor: Gmina Halinów, ul. Spółdzielcza 1, 05-074 Halinów

	Nr działki: dz. nr 73	Branża: Sanitarna	Faza: PB
Tytuł rysunku: plan zagospodarowania terenu		Skala: 1:1000	Data: 06.2009r.
Sporządził:		Podpis:	Nr rysunku: 39



**BIURO PROJEKTOWE
HYDROPROJEKT**
18-400 Łomża, ul. Polowa 15/46
tel. 086/ 473 01 07, fax 086/ 473 03 79

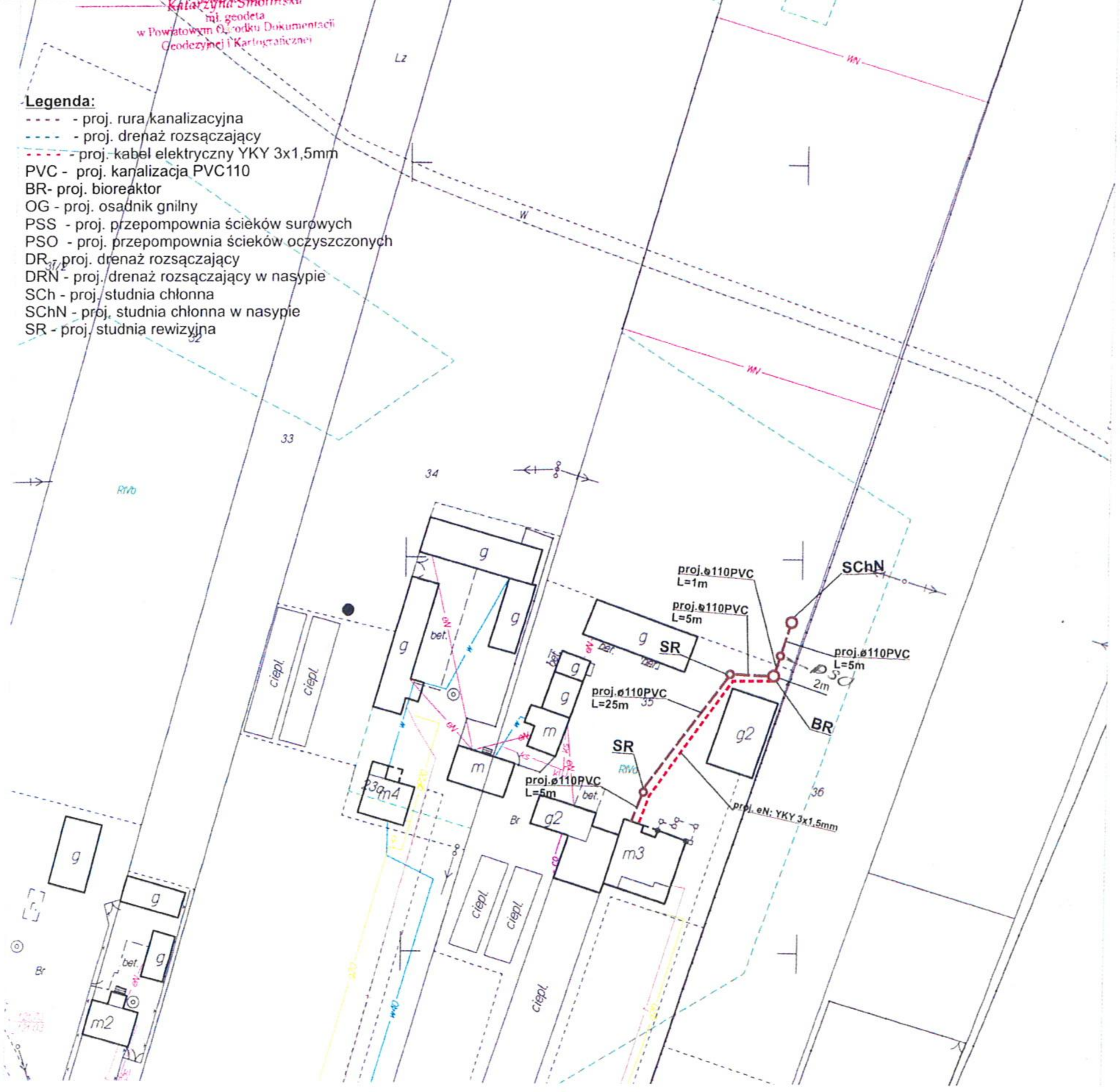
POWIATOWY OŚRODEK
 PRACOWNI GEODEZYJNEJ I KARTOGRAFICZNEJ
 w Mińsku Mazowieckim
 Powołuje się zgodnie niniejszej mapy z oryginałem
 znajdującym się w archiwum Powiatowego Urzędu Geodezyjnego

Biuro Projektowe HYDROPROJEKT ul. Polowa 15/46, 18-400 Łomża			
Nazwa opracowania: budowa przydomowych oczyszczalni ścieków w Gminie Halinów			
Inwestor: Gmina Halinów, ul. Spółdzielcza 1, 05-074 Halinów			
Nr działki: dz. nr 35	Branża: Sanitarna	Faza: PB	
Tytuł rysunku: Plan zagospodarowania terenów sanitarnych	Skala: 1:1000	Data: 06.2009r.	
Sporządził: <i>mgr inż. Krzysztof Szeligowski</i> Nr udz. UAN 7342-56/92	Podpis:	Nr rysunku: 40	

Katarzyna Smolinska
 inż. geodeta
 w Powiatowym Ośrodku Dokumentacji
 Geodezyjnej i Kartograficznej

Legenda:

- - - - - proj. rura kanalizacyjna
- · - · - proj. drenaż rozsączający
- · - · - proj. kabel elektryczny YKY 3x1,5mm
- PVC - proj. kanalizacja PVC110
- BR - proj. bioreaktor
- OG - proj. osadnik gnilny
- PSS - proj. przepompownia ścieków surowych
- PSO - proj. przepompownia ścieków oczyszczonych
- DR - proj. drenaż rozsączający
- DRN - proj. drenaż rozsączający w nasypie
- SCh - proj. studnia chłonna
- SChN - proj. studnia chłonna w nasypie
- SR - proj. studnia rewizyjna



MAPA BEZ SPRAWDZENIA W TERENIE

powiat: miński, gmina: Halinów, obręb: Brzeziny, dz. nr 74

Skala : 1: 1000 (mapa numeryczna)

Legenda:

- - - - - proj. rura kanalizacyjna
- - - - - proj. drenaż rozsączający
- - - - - proj. kabel elektryczny YKY 3x1,5mm
- PVC - proj. kanalizacja PVC110
- BR - proj. bioreaktor
- OG - proj. osadnik gnilny
- PSS - proj. przepompownia ścieków surowych
- PSO - proj. przepompownia ścieków oczyszczonych
- DR - proj. drenaż rozsączający
- DRN - proj. drenaż rozsączający w nasypie
- SCh - proj. studnia chłonna
- SChN - proj. studnia chłonna w nasypie
- SR - proj. studnia rewizyjna

Powiatowym Ośrodku Dokumentacji
Geodezyjnej i Kartograficznej

z up. STAROSTY

Katarzyna Smolińska
mł. geodeta
w Powiatowym Ośrodku Dokumentacji
Geodezyjnej i Kartograficznej

Biuro Projektowe HYDROPROJEKT
ul. Polowa 15/46, 18-400 Łomża

Nazwa opracowania: budowa przydomowych oczyszczalni ścieków
w Gminie Halinów

Inwestor: Gmina Halinów, ul. Spółdzielcza 1, 05-074 Halinów

Nr działki: dz. nr 74	Branża: Sanitarna	Faza: PB
Tytuł rysunku: plan zagospodarowania terenu		Data: 06.2009r.
Sporządził: <i>[Signature]</i>		Podpis: <i>[Signature]</i>
		Nr rysunku: 41



**BIURO PROJEKTOWE
HYDROPROJEKT**
18-400 Łomża, ul. Polowa 15/46
tel. 0861 473 01 07, fax 0861 473 03 79

**BIURO PROJEKTOWE
HYDROPROJEKT**
18-400 Łomża, ul. Polowa 15/46
tel. 086/473 01 07, fax 086/473 03 79

- Legenda:**
- - - - - proj. rura kanalizacyjna
 - - - - - proj. drenaż rozsączający
 - - - - - proj. kabel elektryczny YKY 3x1,5mm
 - PVC - proj. kanalizacja PVC110
 - BR - proj. bioreaktor
 - OG - proj. osadnik gnilny
 - PSS - proj. przepompownia ścieków surowych
 - PSO - proj. przepompownia ścieków oczyszczonych
 - DR - proj. drenaż rozsączający
 - DRN - proj. drenaż rozsączający w nasypie
 - SCh - proj. studnia chłonna
 - SChN - proj. studnia chłonna w nasypie
 - SR - proj. studnia rewizyjna

Biuro Projektowe HYDROPROJEKT ul. Polowa 15/46, 18-400 Łomża			
Nazwa opracowania: budowa przydomowych oczyszczalni ścieków w Gminie Halinów			
Inwestor: Gmina Halinów, ul. Spółdzielcza 1, 05-074 Halinów			
	Nr działki: dz. nr 37/2	Branża: Sanitarna	Faza: PB
Tytuł rysunku: plan zagospodarowania terenu		Skala: 1:1000	Data: 06.2009r.
PROJEKTANT W zakresie instalacji sieci sanitarnych mgr inż. Krzysztof Bzeliński Nr uoř. UAN 73425570		Podpis:	Nr rysunku: 40 12

**BIURO PROJEKTOWE
HYDROPROJEKT**
18-400 Łomża, ul. Polowa 15/46
tel. 086/473 01 07, fax 086/473 03 79

artograficznej w Mińsku Mazowieckim

Powiatow

MAPA BEZ SPRAWDZENIA W TERENIE

powiat: miński, gmina: Halinów, obręb: Żwirówka, dz. nr 72/2

Skala : 1: 1000 (mapa numeryczna)



**BIURO PROJEKTOWE
HYDROPROJEKT**
18- 400 Łomża, ul. Polowa 15/46
tel. 086/ 473 01 07, fax 086/ 473 03 79

Legenda:

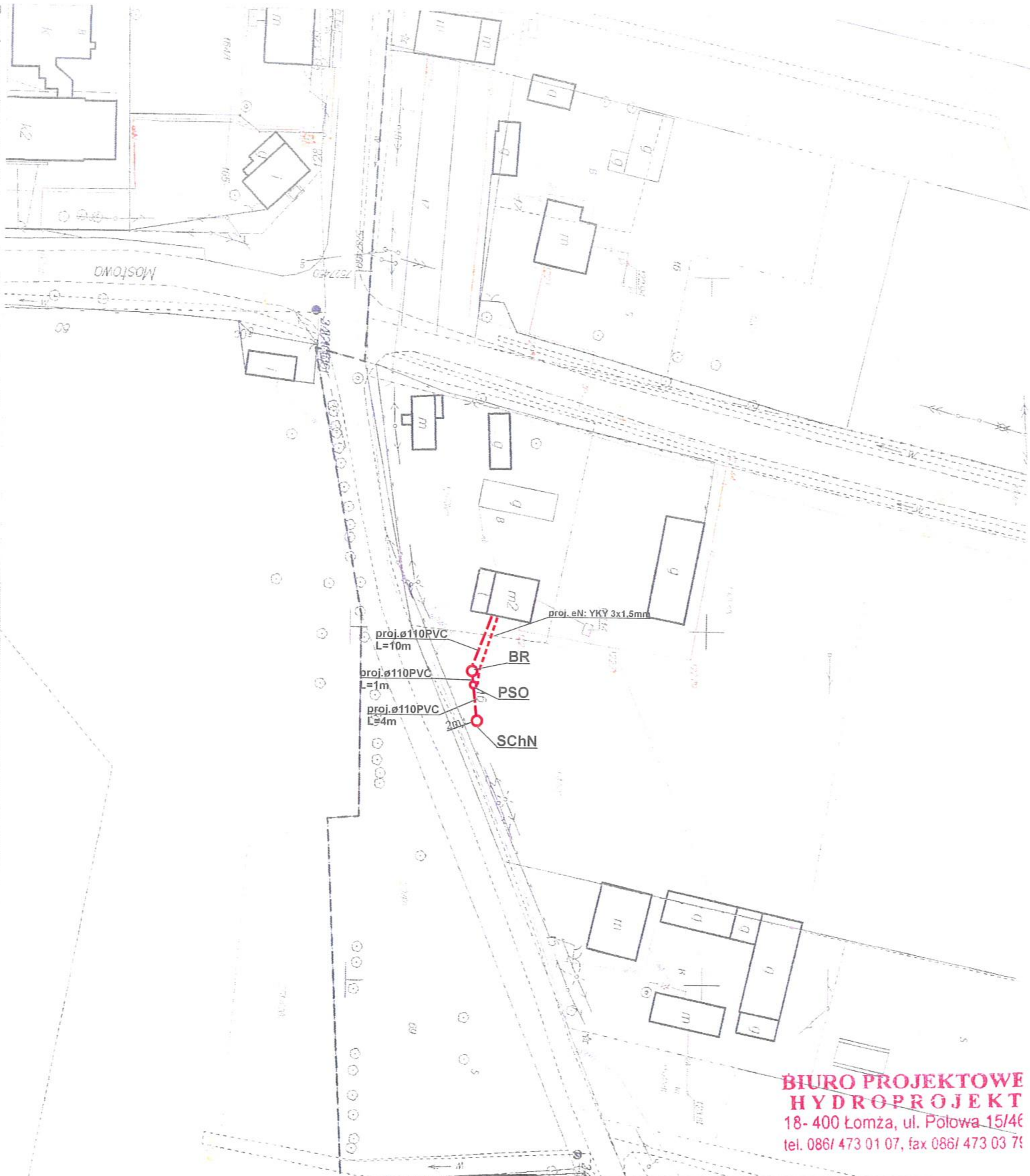
- - - - - proj. rura kanalizacyjna
- - - - - proj. drenaż rozsączający
- - - - - proj. kabel elektryczny YKY 3x1,5mm
- PVC - proj. kanalizacja PVC110
- BR - proj. bioreaktor
- OG - proj. osadnik gnilny
- PSS - proj. przepompownia ścieków surowych
- PSO - proj. przepompownia ścieków oczyszczonych
- DR - proj. drenaż rozsączający
- DRN - proj. drenaż rozsączający w nasypie
- SCh - proj. studnia chłonna
- SChN - proj. studnia chłonna w nasypie
- SR - proj. studnia rewizyjna

Biuro Projektowe HYDROPROJEKT
ul. Polowa 15/46, 18-400 Łomża

Nazwa opracowania: budowa przydomowych oczyszczalni ścieków
w Gminie Halinów

Inwestor: Gmina Halinów, ul. Spółdzielcza 1, 05-074 Halinów

	Nr działki: dz. nr 72/2	Branża: Sanitarna	Faza: PB
Tytuł rysunku: plan zagospodarowania terenu		Skala: 1:1000	Data: 06.2009r.
Sporządził: <i>[Signature]</i>		Podpis: <i>[Signature]</i>	Nr rysunku: 43



**BIURO PROJEKTOWE
HYDROPROJEKT**
18-400 Łomża, ul. Połowa 15/46
tel. 086/ 473 01 07, fax 086/ 473 03 79

Legenda:

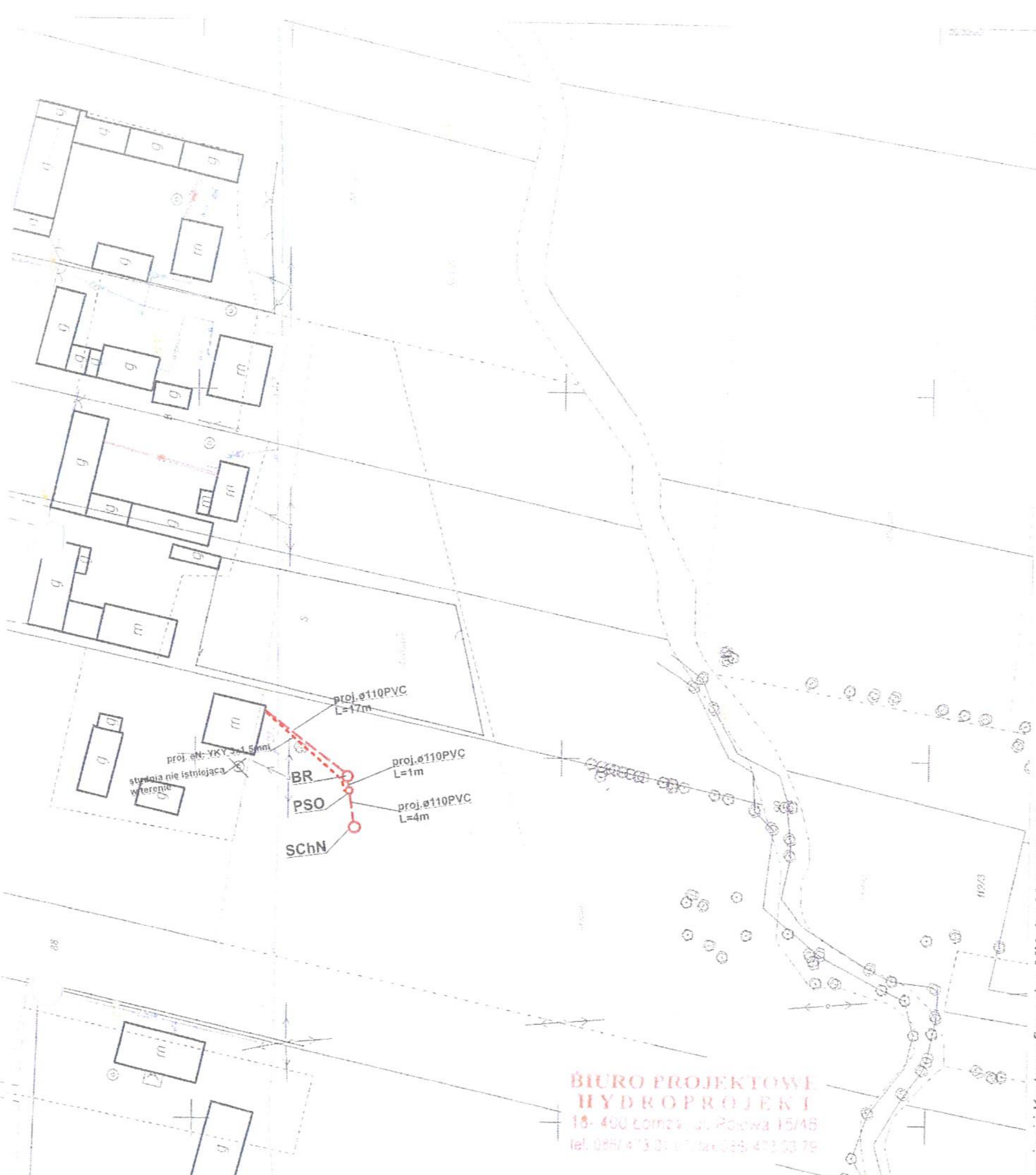
- - - - - proj. rura kanalizacyjna
- - - - - proj. drenaż rozsączający
- - - - - proj. kabel elektryczny YKY 3x1,5mm
- PVC - proj. kanalizacja PVC110
- BR - proj. bioreaktor
- OG - proj. osadnik gnilny
- PSS - proj. przepompownia ścieków surowych
- PSO - proj. przepompownia ścieków oczyszczonych
- DR - proj. drenaż rozsączający
- DRN - proj. drenaż rozsączający w nasypie
- SCh - proj. studnia chłonna
- SChN - proj. studnia chłonna w nasypie
- SR - proj. studnia rewizyjna

Biuro Projektowe HYDROPROJEKT
ul. Połowa 15/46, 18-400 Łomża

Nazwa opracowania: budowa przydomowych oczyszczalni ścieków
w Gminie Halinów

Investor: Gmina Halinów, ul. Spółdzielcza 1, 05-074 Halinów

	Nr działki: dz. nr 21	Branża: Sanitarna	Faza: PB
Tytuł rysunku: plan zagospodarowania terenu		Skala: 1:1000	Data: 06.2009r.
Sporządził: mgr inż. Krzysztof Szeligowski w zakresie instalacji sieci sanitarnych		Podpis: <i>[Signature]</i>	Nr rysunku: 45



Legenda:

- - - - - proj. rura kanalizacyjna
- - - - - proj. drenaż rozsączający
- - - - - proj. kabel elektryczny YKY 3x1,5mm
- PVC - proj. kanalizacja PVC110
- BR - proj. bioreaktor
- OG - proj. osadnik gnilny
- PSS - proj. przepompownia ścieków surowych
- PSO - proj. przepompownia ścieków oczyszczonych
- DR - proj. drenaż rozsączający
- BRN - proj. drenaż rozsączający w nasypie
- SCh - proj. studnia chłonna
- SChN - proj. studnia chłonna w nasypie
- SR - proj. studnia rewizyjna

PROJEKTANT
w zakresie instalacji i sieci sanitarnych

mgr inż. Krzysztof Szeligowski
Nr obr. UAN 73-42-56/92

**BIURO PROJEKTOWE
HYDROPROJEKT**
18-400 Łomża, ul. Połowa 15/46
tel. 088/473 01 01, fax 088/473 03 79

Biuro Projektowe HYDROPROJEKT
ul. Połowa 15/46, 18-400 Łomża

Nazwa opracowania: budowa przydomowych oczyszczalni ścieków w Gminie Halinów

Inwestor: Gmina Halinów, ul. Spółdzielcza 1, 05-074 Halinów

Nr działki: dz. nr 89	Branża: Sanitarna	Faza: PB
Tytuł rysunku: plan zagospodarowania terenu	Skala: 1:1000	Data: 06.2009r.
Sporządził	Podpis	Nr rysunku: 48

mgr inż. Krzysztof Szeligowski

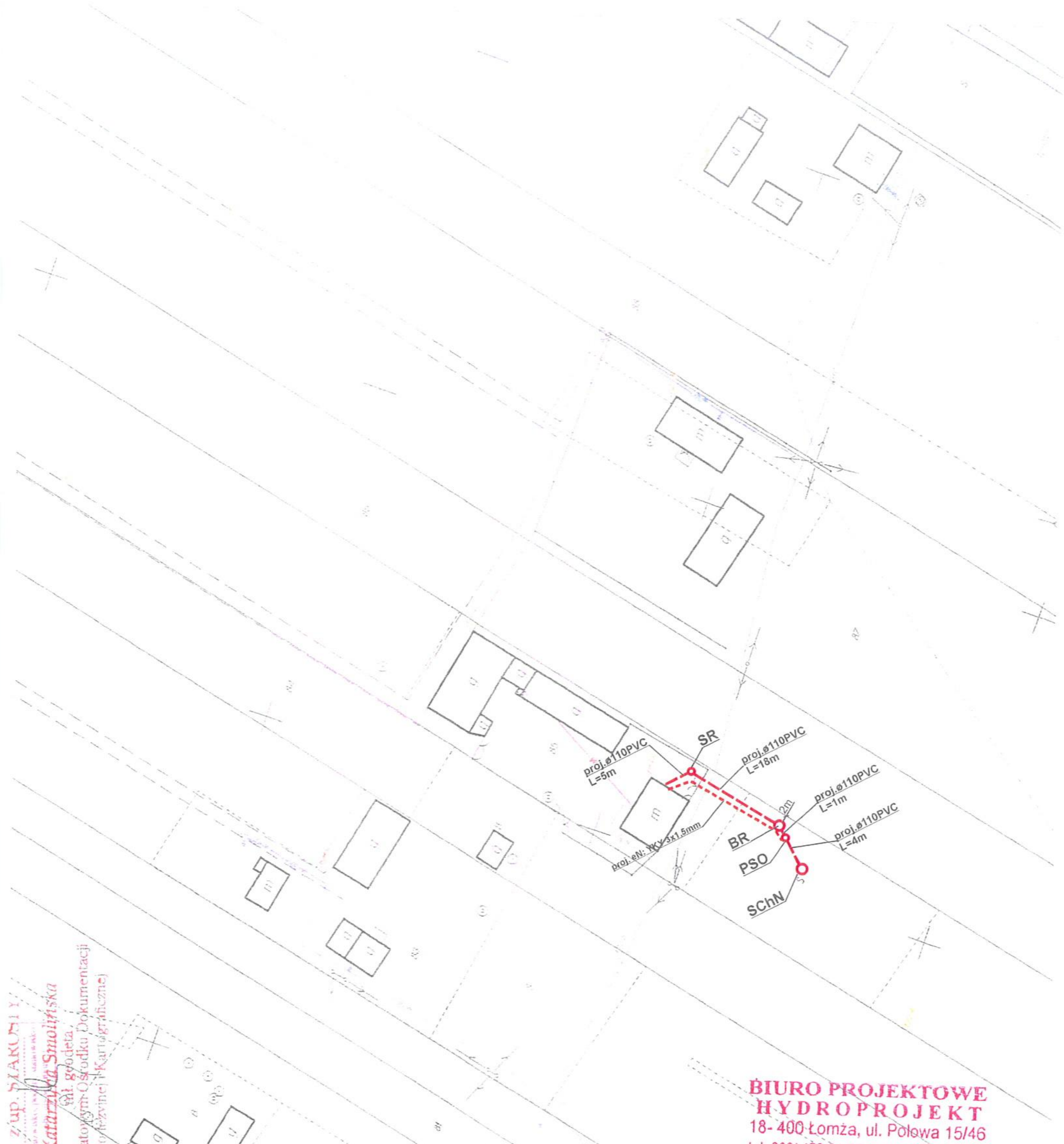
**BIURO PROJEKTOWE
HYDROPROJEKT**
18-400 Łomża, ul. Połowa 15/46
tel. 088/473 01 01, fax 088/473 03 79

dezjwnei i Kartograficznej w Mińsku Mazowieckim

20.01.2009
 ul. Polowa 15/46
 Katarzyna Smolijńska
 inż. geodeta
 w Powiatowym Ośrodku Dokumentacji
 Geodezyjnej i Kartograficznej

Legenda:

- - - - - proj. rura kanalizacyjna
- - - - - proj. drenaż rozsączający
- - - - - proj. kabel elektryczny YKY 3x1,5mm
- PVC - proj. kanalizacja PVC110
- BR - proj. bioreaktor
- OG - proj. osadnik gnilny
- PSS - proj. przepompownia ścieków surowych
- PSO - proj. przepompownia ścieków oczyszczonych
- DR - proj. drenaż rozsączający
- DRN - proj. drenaż rozsączający w nasypie
- SCH - proj. studnia chłonna
- SCHN - proj. studnia chłonna w nasypie
- SR - proj. studnia rewizyjna



**BIURO PROJEKTOWE
 HYDROPROJEKT**
 18-400 Łomża, ul. Polowa 15/46
 tel. 086/473-01-07, fax 086/473-03-79

Biuro Projektowe HYDROPROJEKT
 ul. Polowa 15/46, 18-400 Łomża

Nazwa opracowania: budowa przydomowych oczyszczalni ścieków
 w Gminie Halinów

Inwestor: Gmina Halinów, ul. Spółdzielcza 1, 05-074 Halinów

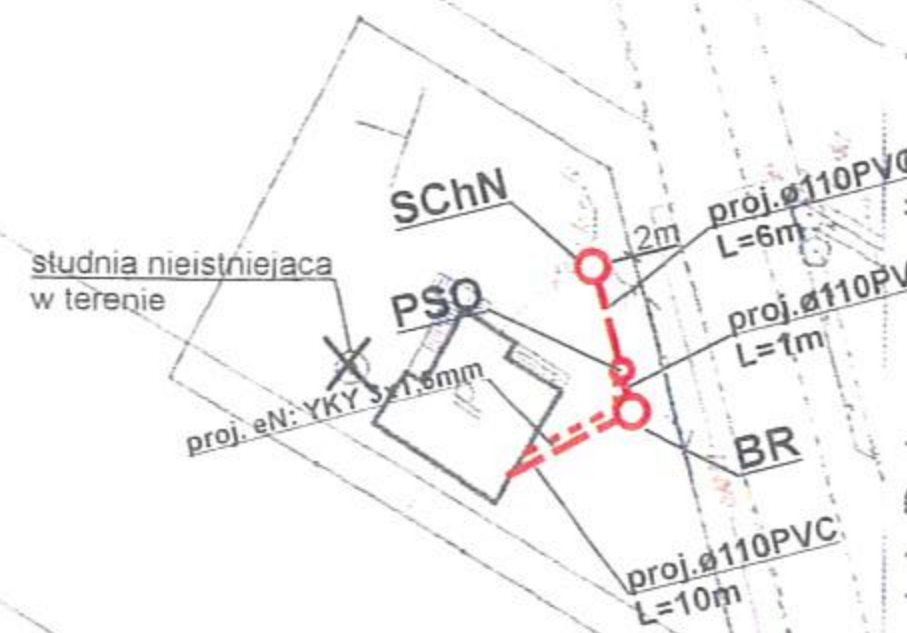
	Nr działki: dz. nr 85	Branża: Sanitarna	Faza: PB
Tytuł rysunku: plan zagospodarowania terenu		Skala: 1:1000	Data: 06.2009r.
Sporządził: mgr inż. Filip Sidorowicz w zakresie instalacji i sieci sanitarnych Nr ust. Ust. 7.2.20.6/92		Podpis: <i>[Signature]</i>	Nr rysunku: 49

Legenda:

- - - - - proj. rura kanalizacyjna
- - - - - proj. drenaż rozsączający
- - - - - proj. kabel elektryczny YKY 3x1,5mm
- PVC - proj. kanalizacja PVC110
- BR - proj. bioreaktor
- OG - proj. osadnik gnilny
- PSS - proj. przepompownia ścieków surowych
- PSO - proj. przepompownia ścieków oczyszczonych
- DR - proj. drenaż rozsączający
- DRN - proj. drenaż rozsączający w nasypie
- SCh - proj. studnia chłonna
- SChN - proj. studnia chłonna w nasypie
- SR - proj. studnia rewizyjna

Biuro Projektowe HYDROPROJEKT ul. Polowa 15/46, 18-400 Łomża			
Nazwa opracowania: budowa przydomowych oczyszczalni ścieków w Gminie Halinów			
Inwestor: Gmina Halinów, ul. Spółdzielcza 1, 05-074 Halinów			
	Nr działki: dz. nr 27/1	Branża: Sanitarna	Faza: PB
Tytuł rysunku: plan zagospodarowania terenu		Skala: 1:1000	Data: 06.2009r.
Sporządził:	<i>hej</i>	Podpis:	<i>hej</i>
PROJEKTANT sanitarny Nr opr. GAN 134255/93			Nr rysunku: 50

**BIURO PROJEKTOWE
HYDROPROJEKT**
18-400 Łomża, ul. Polowa 15/46
tel. 086/473 01 07, fax 086/473 03 79



MAPA BEZ SPRAWDZENIA W TERENIE

powiat: miński, gmina: Halinów, obręb: Żwirówka, dz. nr 72/1

Skala : 1: 1000 (mapa numeryczna)



Legenda:

- - - - - proj. rura kanalizacyjna
- - - - - proj. drenaż rozsączający
- proj. kabel elektryczny YKY 3x1,5mm
- PVC - proj. kanalizacja PVC110
- BR - proj. bioreaktor
- OG - proj. osadnik gnilny
- PSS - proj. przepompownia ścieków surowych
- PSO - proj. przepompownia ścieków oczyszczonych
- DR - proj. drenaż rozsączający
- DRN - proj. drenaż rozsączający w nasypie
- SCh - proj. studnia chłonna
- SChN - proj. studnia chłonna w nasypie
- SR - proj. studnia rewizyjna

Biuro Projektowe HYDROPROJEKT
ul. Polowa 15/46, 18-400 Łomża

Nazwa opracowania: budowa przydomowych oczyszczalni ścieków w Gminie Halinów

Inwestor: Gmina Halinów, ul. Spółdzielcza 1, 05-074 Halinów

Nr działki: dz. nr 72/1	Branża: Sanitarna	Faza: PB
----------------------------	----------------------	-------------

Tytuł rysunku: plan zagospodarowania terenu	Skala: 1:1000	Data: 06.2009r.
---	---------------	--------------------

Sporządził: *[Signature]* Podpis: *[Signature]*

Nr rysunku:
51

MAPA BEZ SPRAWDZENIA W TERENIE

powiat: miński, gmina: Halinów, obręb: Żwirówka, dz. nr 24

Skala : 1: 1000 (mapa numeryczna)



Legenda:

- - - - - proj. rura kanalizacyjna
- · - · - proj. drenaż rozsączający
- · - · - proj. kabel elektryczny YKY 3x1,5mm
- PVC - proj. kanalizacja PVC110
- BR - proj. bioreaktor
- OG - proj. osadnik
- PSS - proj. przepompownia ścieków surowych
- PSO - proj. przepompownia ścieków oczyszczonych
- DR - proj. drenaż rozsączający
- DRN - proj. drenaż rozsączający w nasypie
- SCh - proj. studnia chłonna
- SChN - proj. studnia chłonna w nasypie
- SR - proj. studnia rewizyjna

Biuro Projektowe HYDROPROJEKT
ul. Połowa 15/46, 18-400 Łomża

Nazwa opracowania: budowa przydomowych oczyszczalni ścieków w Gminie Halinów

Inwestor: Gmina Halinów, ul. Spółdzielcza 1, 05-074 Halinów

Nr działki:
dz. nr 71

Branża:
Sanitarna

Faza:
PB

Tytuł rysunku: plan zagospodarowania terenu

Skala: 1:1000

Data:
06.2009r.

Sporządził:

**BIURO PROJEKTOWE
HYDROPROJEKT**
18-400 Łomża, ul. Połowa 15/46

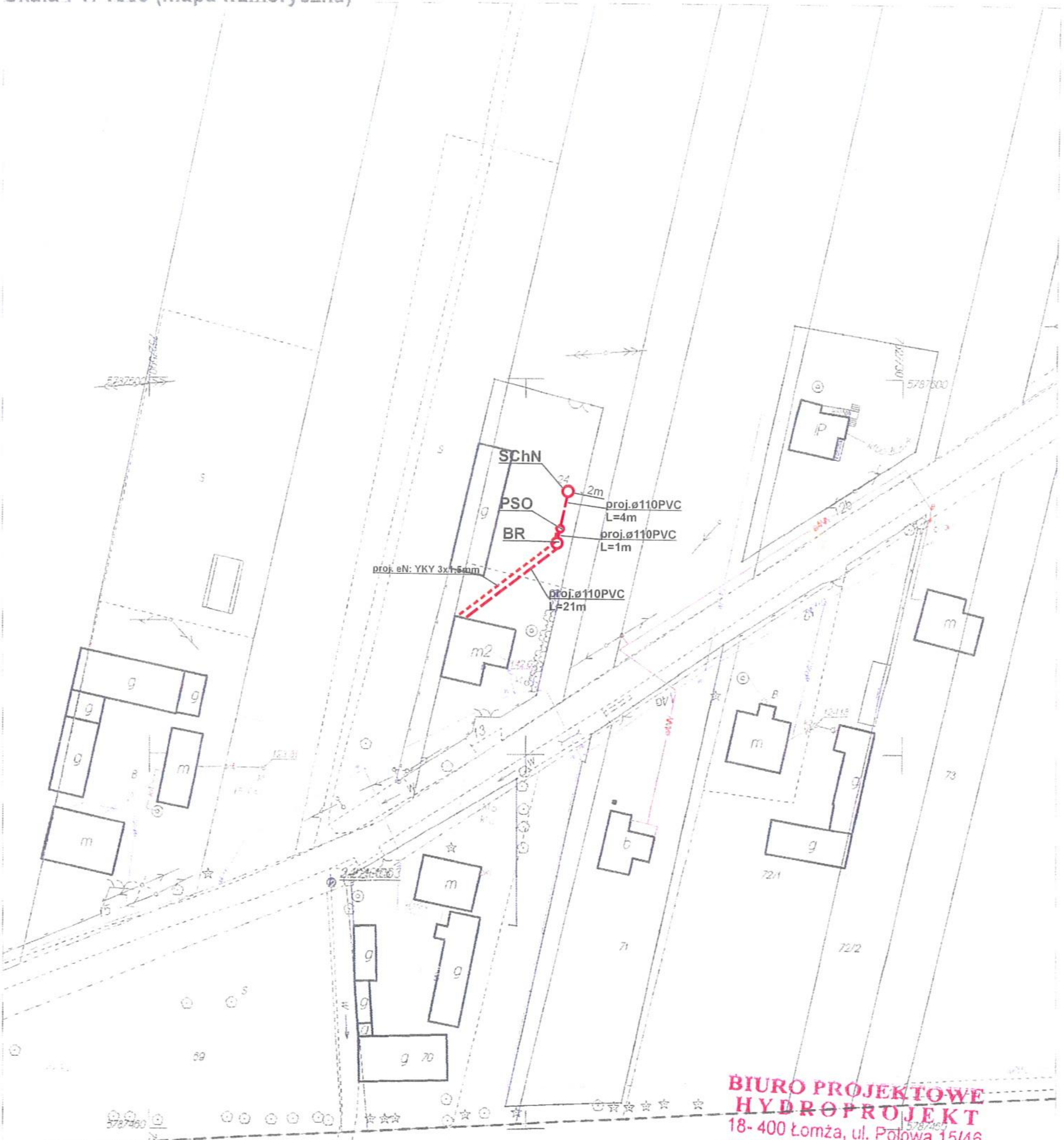
Podpis:

Nr rysunku:
52

MAPA BEZ SPRAWDZENIA W TERENIE

powiat: miński, gmina: Halinów, obręb: Żwirówka, dz. nr 24

Skala : 1: 1000 (mapa numeryczna)



**BIURO PROJEKTOWE
HYDROPROJEKT**
18- 400 Łomża, ul. Połowa 15/46
tel. 096/ 473 01 07, fax 096/ 473 03 79

Legenda:
 - - - - - proj. rura kanalizacyjna
 - - - - - proj. drenaż rozsączający
 - - - - - proj. kabel elektryczny YKY 3x1,5mm
 PVC - proj. kanalizacja PVC110
 BR- proj. bioreaktor
 OG - proj. osadnik gąlinowy
 PSS - proj. przepompownia ścieków surowych
 PSO - proj. przepompownia ścieków oczyszczonych
 DR - proj. drenaż rozsączający
 DRN - proj. drenaż rozsączający w nasypie
 SCH - proj. studnia chłonna
 SCHN - proj. studnia chłonna w nasypie
 SR - proj. studnia rewizyjna

Biuro Projektowe HYDROPROJEKT ul. Połowa 15/46, 18-400 Łomża			
Nazwa opracowania: budowa przydomowych oczyszczalni ścieków w Gminie Halinów			
Inwestor: Gmina Halinów, ul. Spółdzielcza 1, 05-074 Halinów			
Nr działki: dz. nr 24	Branża: Sanitarna	Faza: PB	
Tytuł rysunku: plan zagospodarowania terenu		Skala: 1:1000	Data: 06.2009r.
Sporządził: <i>[Signature]</i>		Podpis: <i>[Signature]</i>	
			Nr rysunku: 53

MAPA BEZ SPRAWDZENIA W TERENIE

powiat: miński, gmina: Halinów, obręb: Żwirówka, dz. nr 22

Skala : 1: 1000 (mapa numeryczna)



**BIURO PROJEKTOWE
HYDROPROJEKT**
18- 400 Łomża, ul. Polowa 15/46
tel. 086/ 473 01 07, fax 086/ 473 03 79

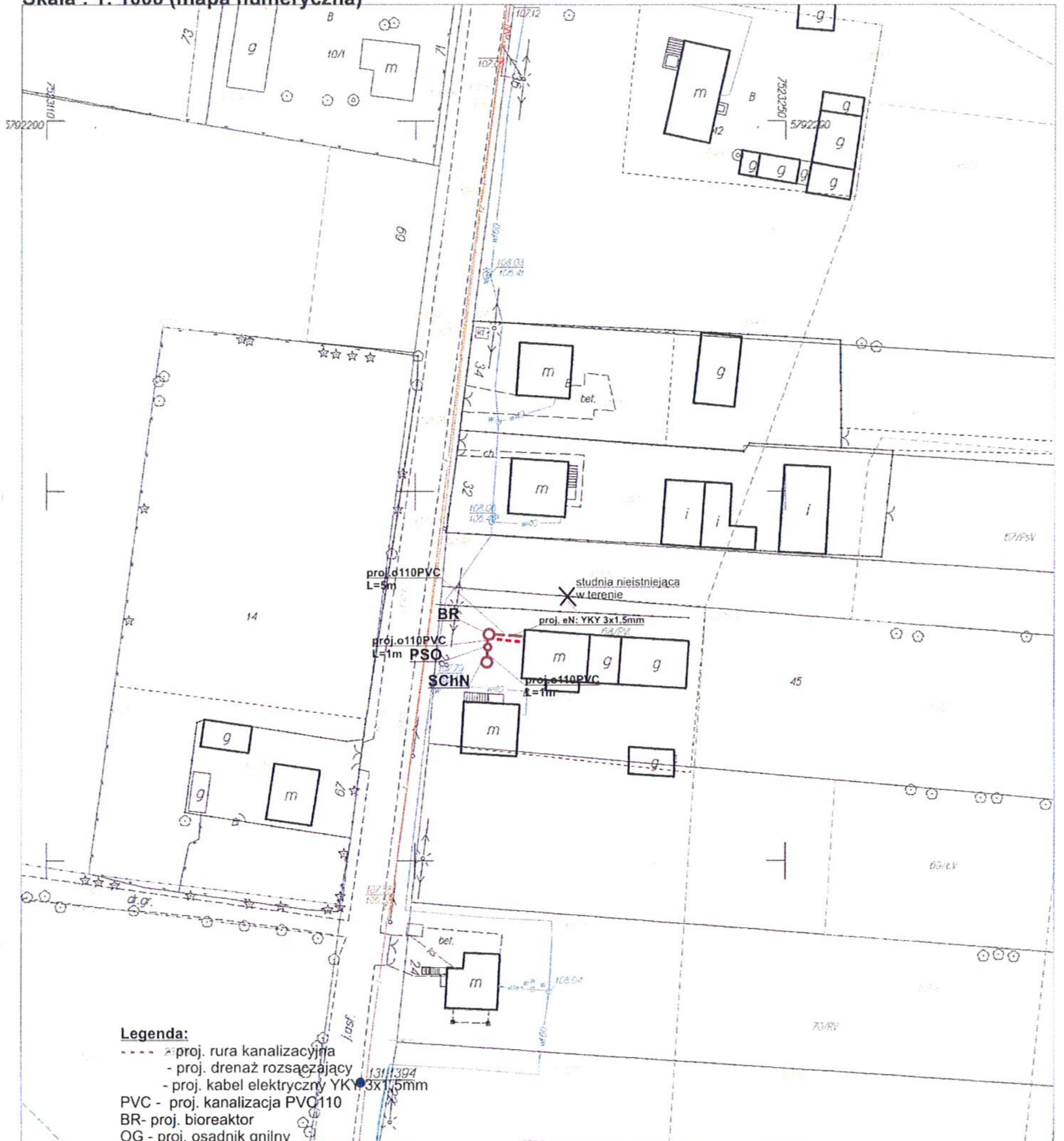
- Legenda:**
- - - - - proj. rura kanalizacyjna
 - - - - - proj. drenaż rozsączający
 - - - - - proj. kabel elektryczny YKY 3x1,5mm
 - PVC - proj. kanalizacja PVC110
 - BR - proj. bioreaktor
 - OG - proj. osadnik gnilny
 - PSS - proj. przepompownia ścieków surowych
 - PSO - proj. przepompownia ścieków oczyszczonych
 - DR - proj. drenaż rozsączający
 - DRN - proj. drenaż rozsączający w nasypie
 - Sch - proj. studnia chłonna
 - SchN - proj. studnia chłonna w nasypie
 - SR - proj. studnia rewizyjna

Biuro Projektowe HYDROPROJEKT ul. Polowa 15/46, 18-400 Łomża			
Nazwa opracowania: budowa przydomowych oczyszczalni ścieków w Gminie Halinów			
Inwestor: Gmina Halinów, ul. Spółdzielcza 1, 05-074 Halinów			
Nr działki: dz. nr 22	Branża: Sanitarna	Faza: PB	
Tytuł rysunku: plan zagospodarowania terenu		Skala: 1:1000	Data: 06.2009r.
Sporządził: <i>[Signature]</i>		Podpis: <i>[Signature]</i>	
Nr rysunku: 54			

MAPA BEZ SPRAWDZENIA W TERENIE

powiat: miński, gmina: Halinów, obręb: Budziska, dz. nr 45

Skala : 1: 1000 (mapa numeryczna)



Legenda:

- - - - - proj. rura kanalizacyjna
- - - - - proj. drenaż rozsączający
- - - - - proj. kabel elektryczny YKY 3x1,5mm
- PVC - proj. kanalizacja PVC110
- BR - proj. bioreaktor
- OG - proj. osadnik gnilny
- PSS - proj. przepompownia ścieków surowych
- PSO - proj. przepompownia ścieków oczyszczonych
- DR - proj. drenaż rozsączający
- DRN - proj. drenaż rozsączający w nasypie
- Sch - proj. studnia chłonna
- SchN - proj. studnia chłonna w nasypie
- SR - proj. studnia rewizyjna

BIURO PROJEKTOWE HYDROPROJEKT
 18-400 Łomża, ul. Polowa 15/46
 tel. 086/473 01 07, fax 086/473 03 79

Biuro Projektowe HYDROPROJEKT ul. Polowa 15/46, 18-400 Łomża			
Nazwa opracowania: budowa przydomowych oczyszczalni ścieków w Gminie Halinów			
Inwestor: Gmina Halinów, ul. Spółdzielcza 1, 05-074 Halinów			
	Nr działki: dz. nr 45	Branża: Sanitarna	Faza: PB
Tytuł rysunku: plan zagospodarowania terenu		Skala: 1:1000	Data: 06.2009r.
PROJEKTANT w zakresie instalacji i sieci sanitarnych <i>mgr inż. Krzysztof Szeligowski</i>		Podpis:	Nr rysunku: 44

MAPA BEZ SPRAWDZENIA W TERENIE

powiat: miński, gmina: Halinów, obręb: Budziska, dz. nr 221/4

Skala : 1: 1000 (mapa numeryczna)



Legenda:

- - - - - proj. rura kanalizacyjna
- - - - - proj. drenaż rozsączający
- - - - - proj. kabel elektryczny YKY 3x1,5mm
- PVC - proj. kanalizacja PVC110
- BR - proj. bioreaktor
- OG - proj. osadnik gnilny
- PSS - proj. przepompownia ścieków surowych
- PSO - proj. przepompownia ścieków oczyszczonych
- DR - proj. drenaż rozsączający
- DRN - proj. drenaż rozsączający w nasypie
- SCh - proj. studnia chłonna
- SChN - proj. studnia chłonna w nasypie
- SR - proj. studnia rewizyjna

Biuro Projektowe HYDROPROJEKT
ul. Polowa 15/46, 18-400 Łomża

Nazwa opracowania: budowa przydomowych oczyszczalni ścieków w Gminie Halinów

Inwestor: Gmina Halinów, ul. Spółdzielcza 1. 05-074 Halinów

Nr działki:
dz. nr 221/4

Branża:
Sanitarna

Faza:
PB

Tytuł rysunku: plan zagospodarowania terenu

Skala: 1:1000

Data:
06.2009r.

Sporządził:

BIURO PROJEKTOWE HYDROPROJEKT

18-400 Łomża, ul. Polowa 15/46

tel. 18 257 11 11

odpł:

Nr rysunku:
56

Legenda:

- - proj. rura kanalizacyjna
- - - - - proj. drenaż rozsączający
- · · · · proj. kabel elektryczny YKY 3x1,5mm
- PVC - proj. kanalizacja PVC110
- BR - proj. bioreaktor
- OG - proj. osadnik gnilny
- PSS - proj. przepompownia ścieków surowych
- PSO - proj. przepompownia ścieków oczyszczonych
- DR - proj. drenaż rozsączający
- DRN - proj. drenaż rozsączający w nasypie
- SCh - proj. studnia chłonna
- SChN - proj. studnia chłonna w nasypie
- SR - proj. studnia rewizyjna

14/201

Biuro Projektowe HYDROPROJEKT
ul. Polowa 15/46, 18-400 Łomża

Nazwa opracowania: budowa przydomowych oczyszczalni ścieków
w Gminie Halinów

Inwestor: Gmina Halinów, ul. Spółdzielcza 1, 05-074 Halinów

Nr działki:
dz. nr 203

Branża:
Sanitarna

Faza:
PB

Tytuł rysunku: plan zagospodarowania terenu

Skala: 1:1000

Data:
06.2009r.

Sporządził:

**BIURO PROJEKTOWE
HYDROPROJEKT**
18-400 Łomża, ul. Polowa 15/46

Podpis:

Nr rysunku:
59



MAPA BEZ SPRAWDZENIA W TERENIE

powiat: miński, gmina: Halinów, obręb: Budziska, dz. nr 355

Skala : 1: 1000 (mapa numeryczna)



**BIURO PROJEKTOWE
HYDROPROJEKT**
18- 400 Łomża, ul. Polowa 15/46
tel. 086/ 473 01 07, fax 086/ 473 03 79

Legenda:

- - - - - proj. rura kanalizacyjna
- - - - - proj. drenaż rozsączający
- - - - - proj. kabel elektryczny YKY 3x1,5mm
- PVC - proj. kanalizacja PVC110
- BR - proj. bioreaktor
- OG - proj. osadnik gnilny
- PSS - proj. przepompownia ścieków surowych
- PSO - proj. przepompownia ścieków oczyszczonych
- DR - proj. drenaż rozsączający
- DRN - proj. drenaż rozsączający w nasypie
- Sch - proj. studnia chłonna
- SchN - proj. studnia chłonna w nasypie
- SR - proj. studnia rewizyjna

Biuro Projektowe HYDROPROJEKT
ul. Polowa 15/46, 18-400 Łomża

Nazwa opracowania: budowa przydomowych oczyszczalni ścieków w Gminie Halinów

Inwestor: Gmina Halinów, ul. Spółdzielcza 1, 05-074 Halinów

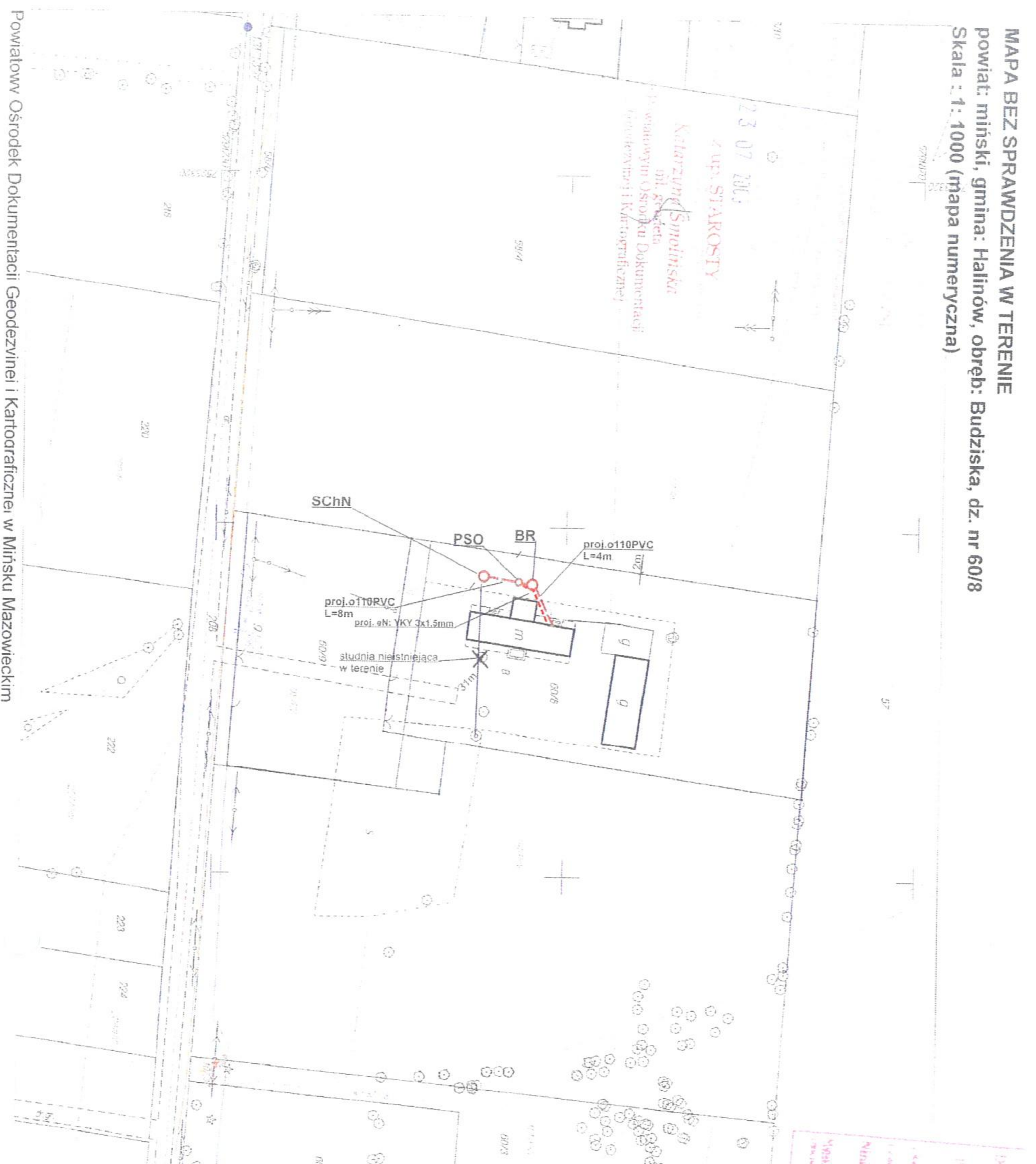
Nr działki: dz. nr 355	Branża: Sanitarna	Faza: PB
Tytuł rysunku: plan zagospodarowania terenu		Data: 06.2009r.
Podpis:		Nr rysunku: 60

PROJEKTANT
w zakresie instalacji i sieci sanitarnych
mgr inż. Krzysztof Zeligowski

MAPA BEZ SPRAWDZENIA W TERENIE

powiat: miński, gmina: Halinów, obręb: Budziska, dz. nr 60/8
 Skala : 1 : 1000 (mapa numeryczna)

23 07 2009
 z up. STAROSTY
 Katarzyna Smolinska
 m. inż. architekt
 Powiatowy Ośrodek Dokumentacji
 Geodezyjnej i Kartograficznej



- Legenda:**
- - - - - proj. rura kanalizacyjna
 - - - - - proj. drenaż rozsączający
 - - - - - proj. kabel elektryczny YKY 3x1,5mm
 - PVC - - - - - proj. kanalizacja PVC110
 - BR - - - - - proj. bioreaktor
 - OG - - - - - proj. osadnik gnilny
 - PSS - - - - - proj. przepompownia ścieków surowych
 - PSO - - - - - proj. przepompownia ścieków oczyszczonych
 - DR - - - - - proj. drenaż rozsączający
 - DRN - - - - - proj. drenaż rozsączający w nasypie
 - SCh - - - - - proj. studnia chłonna
 - SChN - - - - - proj. studnia chłonna w nasypie
 - SR - - - - - proj. studnia rewizyjna

Biuro Projektowe HYDROPROJEKT
 ul. Polowa 15/46, 18-400 Łomża

Nazwa opracowania: budowa przydomowych oczyszczalni ścieków w Gminie Halinów

Inwestor: Gmina Halinów, ul. Spółdzielcza 1, 05-074 Halinów

Nr działki: dz. nr 60/8	Branża: Sanitarna	Faza: PB
----------------------------	----------------------	-------------

Tytuł rysunku: plan zagospodarowania terenu
 Skala: 1:1000
 Data: 06.2009r.

Sporządził: *[Signature]*
 Podpis: *[Signature]*

BIURO PROJEKTOWE HYDROPROJEKT
 18-400 Łomża, ul. Polowa 15/46
 tel. 088/473 03 79, fax 088/473 03 79

Nr rysunku: 61

MAPA BEZ SPRAWDZENIA W TERENIE
 powiat: miński, gmina: Halinów, obręb: Budziska, dz. nr 60/8
 Skala : 1 : 1000 (mapa numeryczna)

Powiatow Ośrodek Dokumentacji Geodezyjnej i Kartograficznej w Mińsku Mazowieckim



- Legenda:**
- - - - - proj. rura kanalizacyjna
 - - - - - proj. drenaż rozsączający
 - · · · · proj. kabel elektryczny YKY 3x1,5mm
 - PVC - proj. kanalizacja PVC110
 - BR - proj. bioreaktor
 - OG - proj. osadnik gnilny
 - PSS - proj. przepompownia ścieków surowych
 - PSO - proj. przepompownia ścieków oczyszczonych
 - DR - proj. drenaż rozsączający
 - DRN - proj. drenaż rozsączający w nasypie
 - Sch - proj. studnia chłonna
 - SChN - proj. studnia chłonna w nasypie
 - SR - proj. studnia rewizyjna

Biuro Projektowe HYDROPROJEKT
 ul. Połowa 15/46, 18-400 Łomża

Nazwa opracowania: budowa przydomowych oczyszczalni ścieków w Gminie Halinów

Inwestor: Gmina Halinów, ul. Spółdzielcza 1, 05-074 Halinów

Nr działki: dz. nr 60/8	Branża: Sanitarna	Faza: PB
----------------------------	----------------------	-------------

Tytuł rysunku: plan zagospodarowania terenu Skala: 1:1000 Data: 06.2009r.

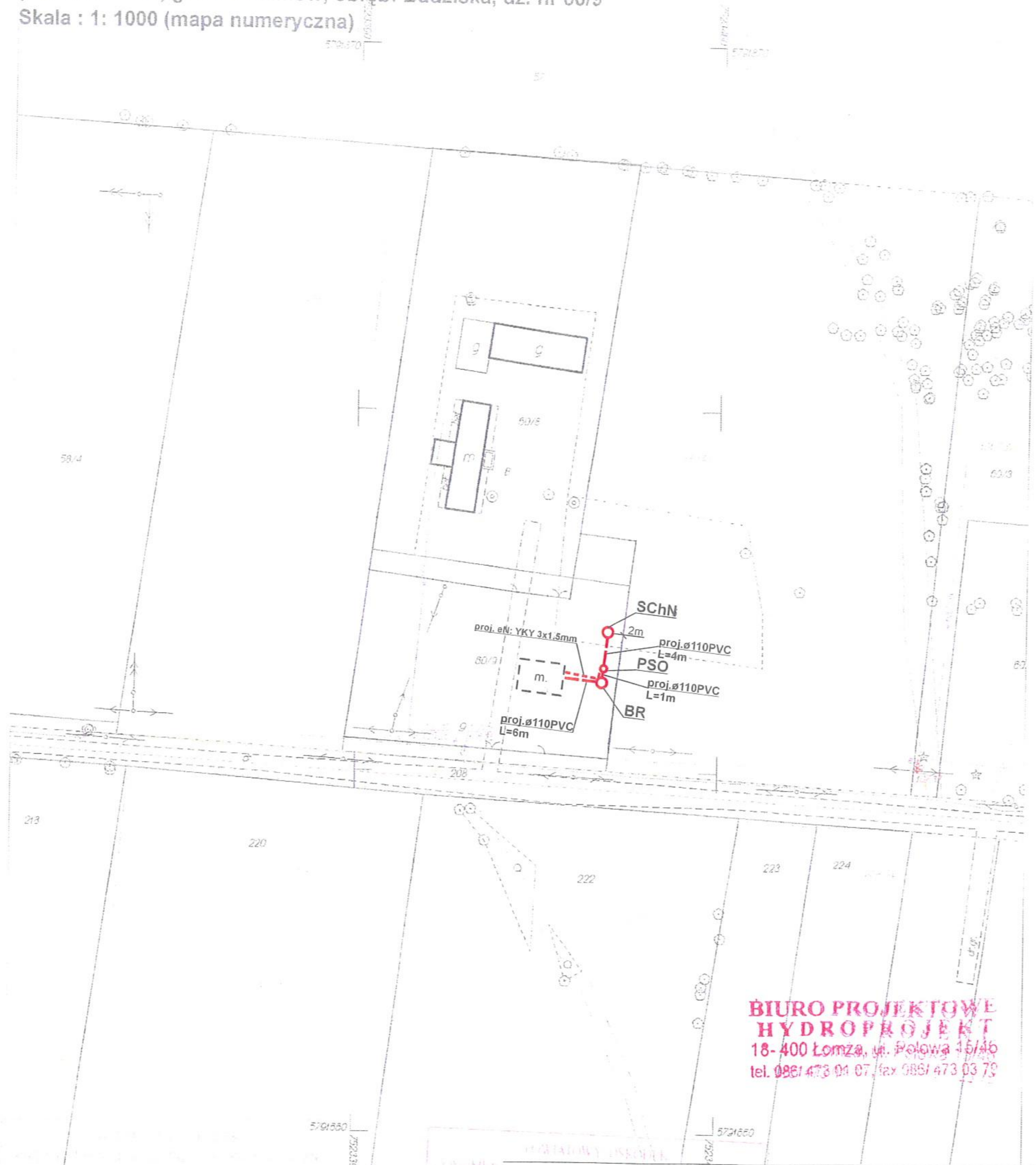
Sporządził: *[Signature]* Podpis: *[Signature]* Nr rysunku: 62

BIURO PROJEKTOWE HYDROPROJEKT
 18-400 Łomża ul. Połowa 15/46
 tel. 086/402 22 22

MAPA BEZ SPRAWDZENIA W TERENIE

powiat: miński, gmina: Halinów, obręb: Budziska, dz. nr 60/9

Skala : 1: 1000 (mapa numeryczna)



**BIURO PROJEKTOWE
HYDROPROJEKT**
18-400 Łomża, ul. Polowa 15/46
tel. 0861 473 01 07, fax 0861 473 03 79

Legenda:

- - - - - proj. rura kanalizacyjna
- - - - - proj. drenaż rozsączający
- - - - - proj. kabel elektryczny YKY 3x1,5mm
- PVC - proj. kanalizacja PVC110
- BR - proj. bioreaktor
- OG - proj. osadnik gnilny
- PSS - proj. przepompownia ścieków surowych
- PSO - proj. przepompownia ścieków oczyszczonych
- DR - proj. drenaż rozsączający
- DRN - proj. drenaż rozsączający w nasypie
- Sch - proj. studnia chłonna
- SchN - proj. studnia chłonna w nasypie
- SR - proj. studnia rewizyjna

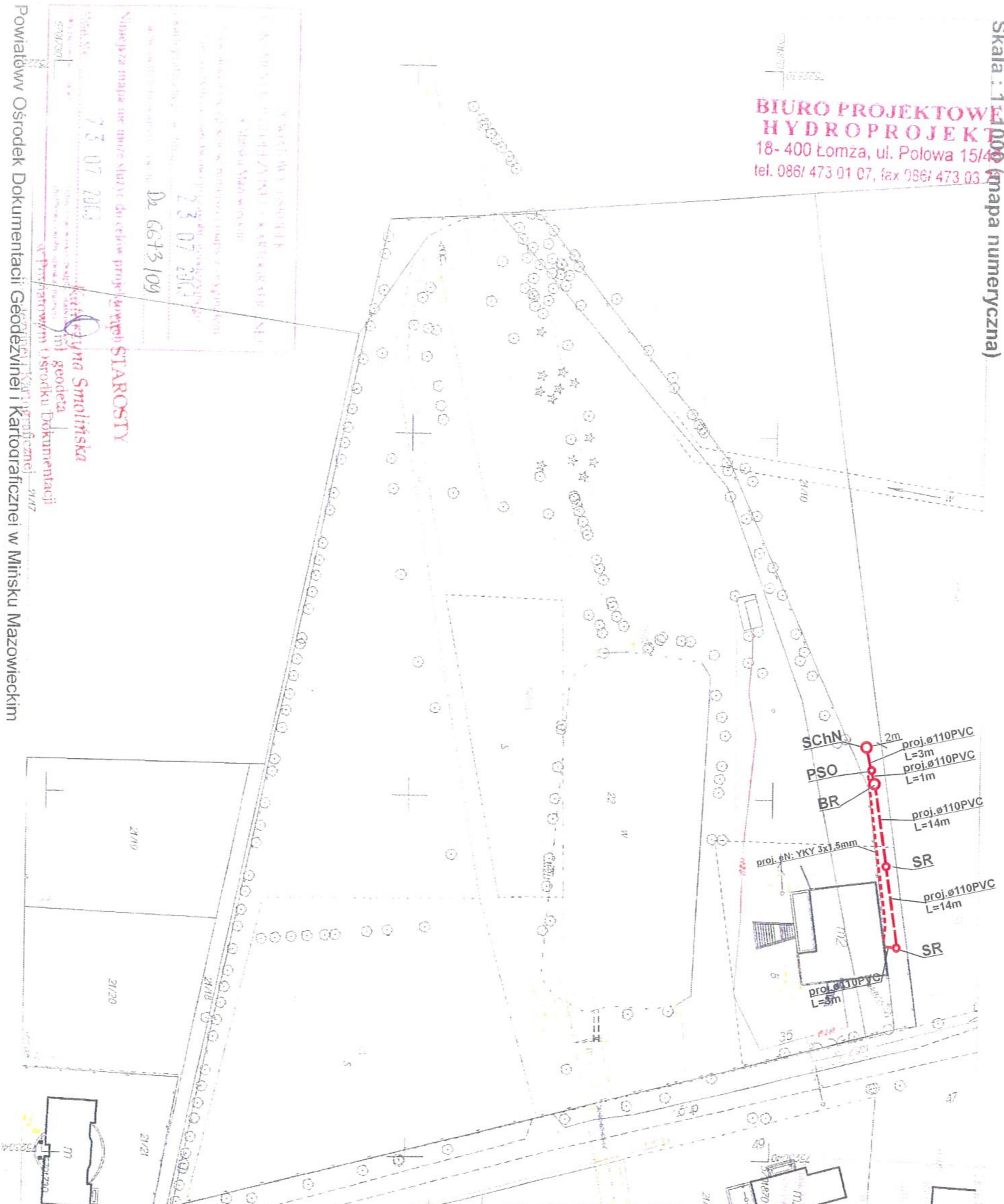
Biuro Projektowe HYDROPROJEKT
ul. Polowa 15/46, 18-400 Łomża

Nazwa opracowania: budowa przydomowych oczyszczalni ścieków w Gminie Halinów

Investor: Gmina Halinów, ul. Spółdzielcza 1, 05-074 Halinów

	Nr działki: dz. nr 60/9	Branża: Sanitarna	Faza: PB
Tytuł rysunku: plan zagospodarowania terenu		Skala: 1:1000	Data: 06.2009r.
Sporządził: PROJEKTANT zakresie instalacji sieci sanitarnych		Podpis:	Nr rysunku: 63

**BIURO PROJEKTOWE
HYDROPROJEKT**
18-400 Łomża, ul. Polowa 15/46
tel. 086/ 473 01 07, fax 086/ 473 03 72



- Legenda:**
- - - - - proj. rura kanalizacyjna
 - - - - - proj. drenaż rozsączający
 - - - - - proj. kabel elektryczny YKY 3x1,5mm
 - PVG - proj. kanalizacja PVC110
 - BR - proj. bioreaktor
 - OG - proj. osadnik gnilny
 - PSS - proj. przepompownia ścieków surowych
 - PSO - proj. przepompownia ścieków oczyszczonych
 - DR - proj. drenaż rozsączający
 - DRN - proj. drenaż rozsączający w nasypie
 - SCh - proj. studnia chłonna
 - SChn - proj. studnia chłonna w nasypie
 - SR - proj. studnia rewizyjna

Biuro Projektowe HYDROPROJEKT ul. Polowa 15/46, 18-400 Łomża			
Nazwa opracowania: budowa przydomowych oczyszczalni ścieków w Gminie Halinów			
Inwestor: Gmina Halinów, ul. Spółdzielcza 1, 05-074 Halinów			
Nr działki: dz. nr 22/10	Branża: Sanitarna	Faza: PB	
Tytuł rysunku: plan zagospodarowania terenu		Skala: 1:1000	Data: 06.2009r.
Sporządził: mgr inż. Krzysztof Szeligowski Nr upr. UAN 7342-56/92		Podpis:	Nr rysunku: 64

Powiatowy Ośrodek Dokumentacji Geodezyjnej i Kartograficznej w Mińsku Mazowieckim
 73 07 2963
 Dł. 6613109
 23 07 2963
 Powiatowy Ośrodek Dokumentacji Geodezyjnej i Kartograficznej w Mińsku Mazowieckim

MAPA BEZ SPRAWDZENIA W TERENIE

powiat: miński, gmina: Halinów, obręb: B1
Skala : 1: 1000 (mapa numeryczna)

Biuro Projektowe HYDROPROJEKT
ul. Polowa 15/46, 18-400 Łomża

Nazwa opracowania: budowa przydomowych oczyszczalni ścieków
w Gminie Halinów

Inwestor: Gmina Halinów, ul. Spółdzielcza 1, 05-074 Halinów

Branża:
Sanitarna

Faza:
PB

Tytuł rysunku: plan zagospodarowania terenu

Skala: 1:1000

Data:
06.2009r.

Sporządził:

Podpis:

Nr rysunku:
65

Legenda:

- - - - - proj. rura kanalizacyjna
- - - - - proj. drenaż rozsączający
- - - - - proj. kabel elektryczny YKY 3x1,5mm

PVC - proj. kanalizacja PVC110

BR - proj. bioreaktor

OG - proj. osadnik gnilny

PSS - proj. przepompownia ścieków surowych

PSO - proj. przepompownia ścieków oczyszczonych

DR - proj. drenaż rozsączający

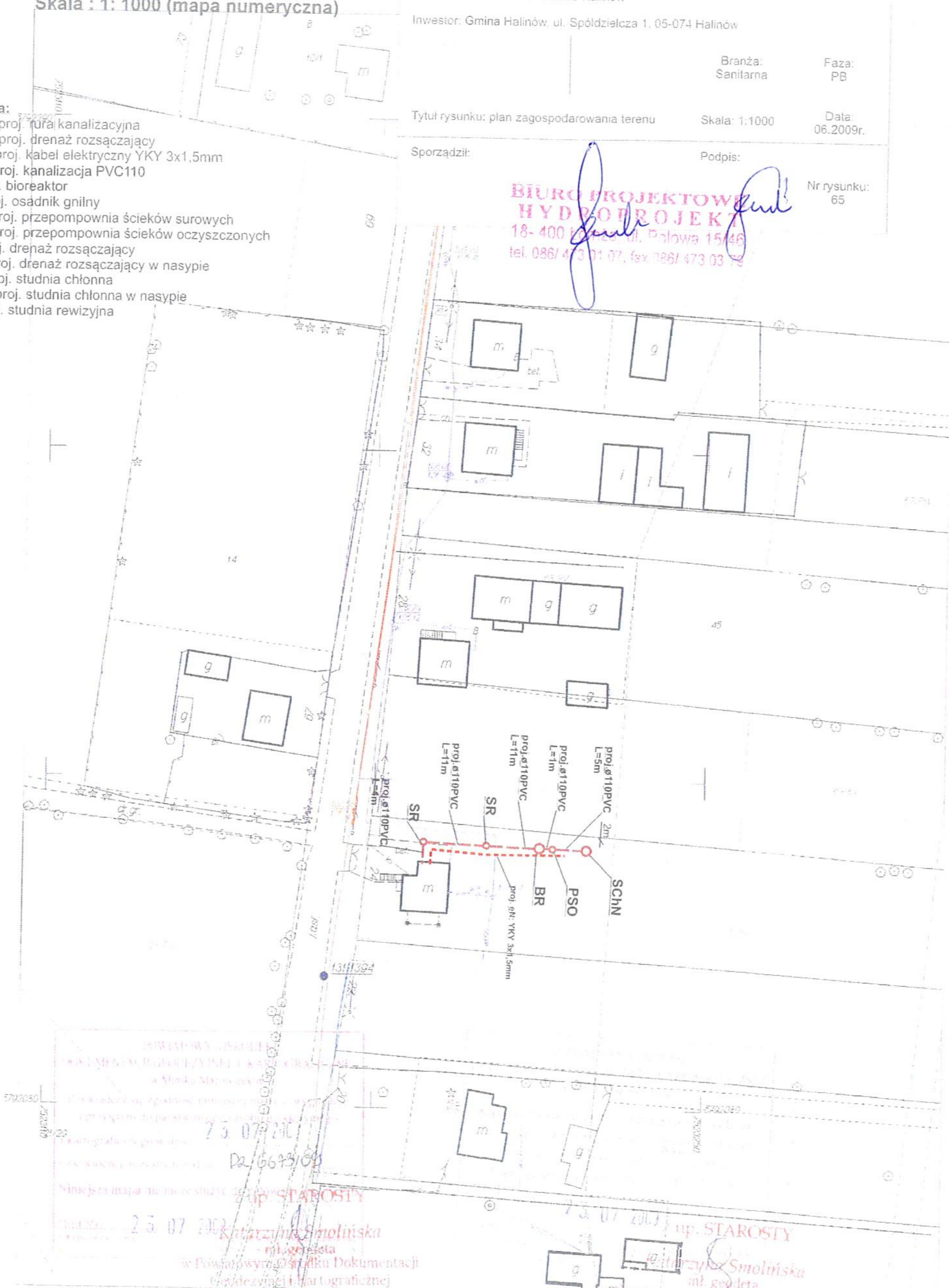
DRN - proj. drenaż rozsączający w nasypie

SCh - proj. studnia chłonna

SChN - proj. studnia chłonna w nasypie

SR - proj. studnia rewizyjna

**BIURO PROJEKTOWE
HYDROPROJEKT**
18-400 Łomża, ul. Polowa 15/46
tel. 086/473 01 07, fax 086/473 03 78



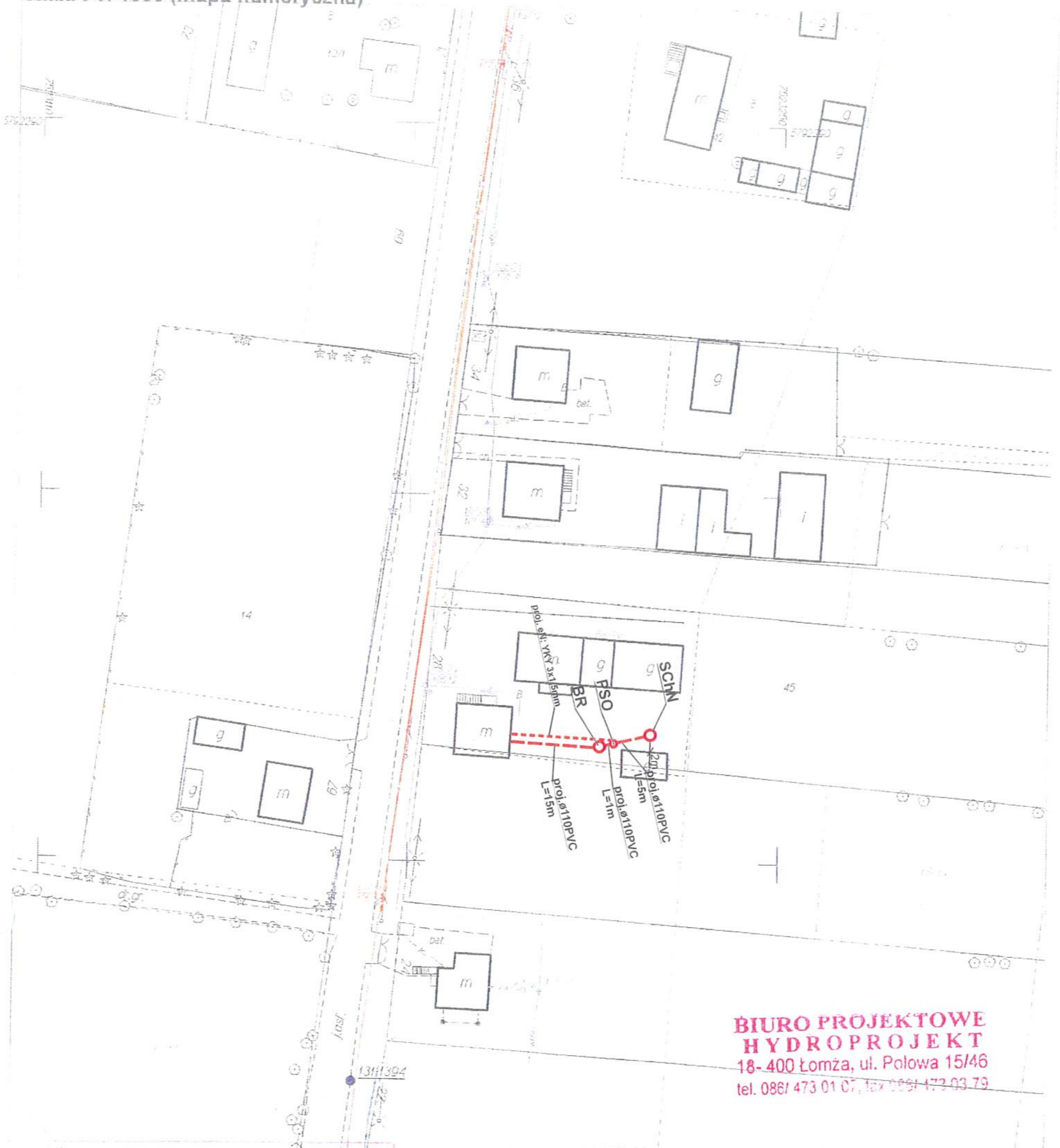
POWIATOWY OŚRODEK
DOKUMENTACJI, FOTOTECHNIKI I KARTOGRAFII
w Mińsku Mazowieckim
25.07.2009
Dz. 6643/09
Katarzyna Smolińska
mgr geodeta
w Powiatowym Ośrodku Dokumentacji
Geodezyjnej i Kartograficznej

25.07.2009 up. STAROSTY
Katarzyna Smolińska
mgr geodeta
w Powiatowym Ośrodku Dokumentacji
Geodezyjnej i Kartograficznej

MAPA BEZ SPRAWDZENIA W TERENIE

powiat: miński, gmina: Halinów, obręb: Budziska, dz. nr 45

Skala : 1: 1000 (mapa numeryczna)



**BIURO PROJEKTOWE
HYDROPROJEKT**
18- 400 Łomża, ul. Polowa 15/46
tel. 086/ 473 01 07, fax 086/ 473 03 79

Legenda:

- - - - - proj. rura kanalizacyjna
- - - - - proj. drenaż rozsączający
- - - - - proj. kabel elektryczny YKY 3x1,5mm
- - - - - proj. kanalizacja PVC110
- BR - proj. bioreaktor
- OG - proj. osadnik gnilny
- PSS - proj. przepompownia ścieków surowych
- PSO - proj. przepompownia ścieków oczyszczonych
- DR - proj. drenaż rozsączający
- DRN - proj. drenaż rozsączający w nasypie
- SCh - proj. studnia chłonna
- SChN - proj. studnia chłonna w nasypie
- SR - proj. studnia rewizyjna

Biuro Projektowe HYDROPROJEKT
ul. Polowa 15/46, 18-400 Łomża

Nazwa opracowania: budowa przydomowych oczyszczalni ścieków
w Gminie Halinów

Inwestor: Gmina Halinów, ul. Spółdzielcza 1, 05-074 Halinów

Tytuł rysunku: plan zagospodarowania terenu

Skala: 1:1000

Data:
06.2009r.

Sporządził: **PROJEKTANT**
w zakresie instalacji i sieci sanitarnych

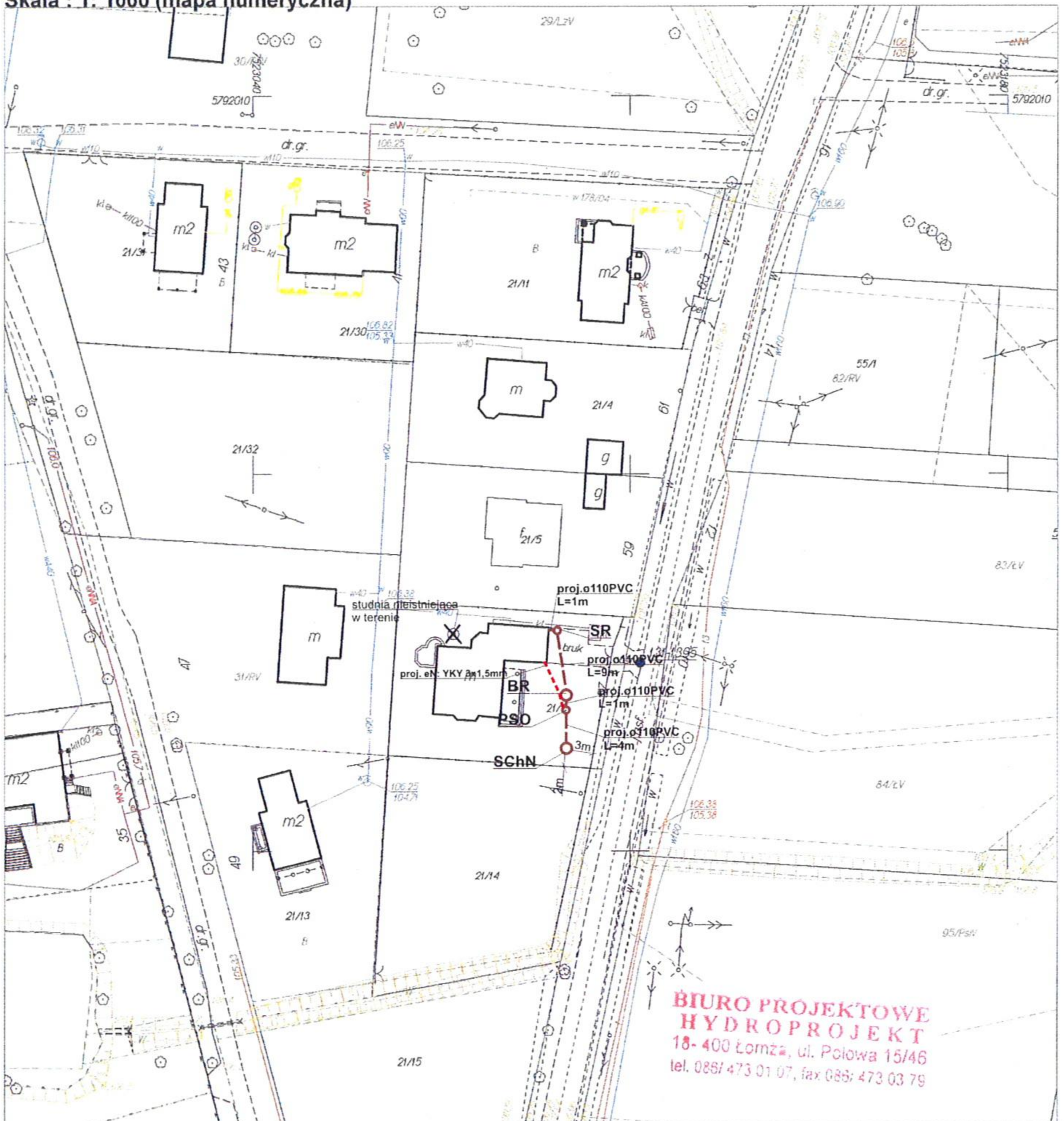
Podpis:

Nr rysunku:
66

MAPA BEZ SPRAWDZENIA W TERENIE

powiat: miński, gmina: Halinów, obręb: Budziska, dz. nr 21/6

Skala : 1: 1000 (mapa numeryczna)



**BIURO PROJEKTOWE
HYDROPROJEKT**
18- 400 Łomża, ul. Polowa 15/46
tel. 086/ 473 01 07, fax 086/ 473 03 79

Legenda:

- - - - - proj. rura kanalizacyjna
- . - . - proj. drenaż rozsączający
- . . . - proj. kabel elektryczny YKY 3x1,5mm
- PVC - proj. kanalizacja PVC110
- BR - proj. bioreaktor
- OG - proj. osadnik główny
- PSS - proj. przepompownia ścieków surowych
- PSO - proj. przepompownia ścieków oczyszczonych
- DR - proj. drenaż rozsączający
- DRN - proj. drenaż rozsączający w nasypie
- Sch - proj. studnia chłonna
- SchN - proj. studnia chłonna w nasypie
- SR - proj. studnia rewizyjna

Biuo Projektowe HYDROPROJEKT ul. Polowa 15/46, 18-400 Łomża		
Nazwa opracowania: budowa przydomowych oczyszczalni ścieków w Gminie Halinów		
Inwestor: Gmina Halinów, ul. Spółdzielcza 1, 05-074 Halinów		
Tytuł rysunku: plan zagospodarowania terenu	Skala: 1:1000	Data: 06.2009r.
Sporządził:	Podpis:	Nr rysunku: 67
mgr inż. Krzysztof Szeligowski		

PROJEKTANT
w zakresie instalacji i sieci sanitarnych
mgr inż. Krzysztof Szeligowski
Nr upr. UAN 7342-56/92

Powiatowy Ośrodek Dnk

Biuro Projektowe HYDROPROJEKT
ul. Polowa 15/46, 18-400 Łomża