

MAPA DO CELÓW PROJEKTOWYCH  
SKALA 1:1000

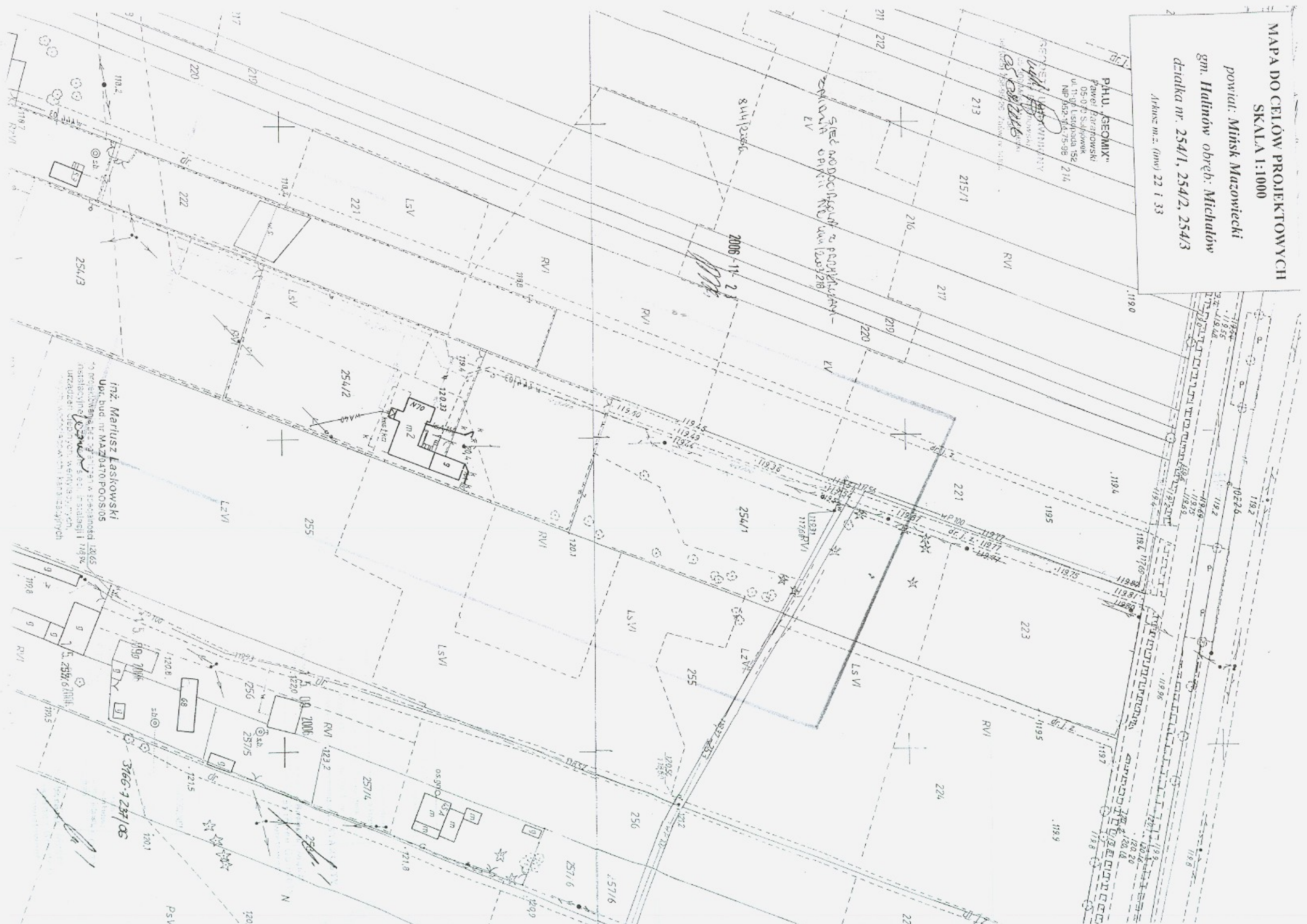
powiat: Mińsk Mazowiecki  
gm. Halinów obręb: Michulów  
działka nr. 254/1, 254/2, 254/3  
Arkusz nr.: (gmw) 22 i 33

PH.U. "GEOMIX"  
Paweł Patrzykowski  
05-075 Sulikowice  
ul. 11-go Listopada 152  
NIP 652-744-75-98 214

PH.U. "PROMIENIOWA"  
mgr inż. Andrzej Winiarski  
ul. 22-go Stycznia 25 Żelazów k. Żelazowa  
NIP 652-744-75-98 214

SIEĆ WODOCIĄGOWA Z PODZIEMIĄ  
ZAKŁADU OBRÓBKI DRU. WUL. 1203/218  
LV

2006-11-23



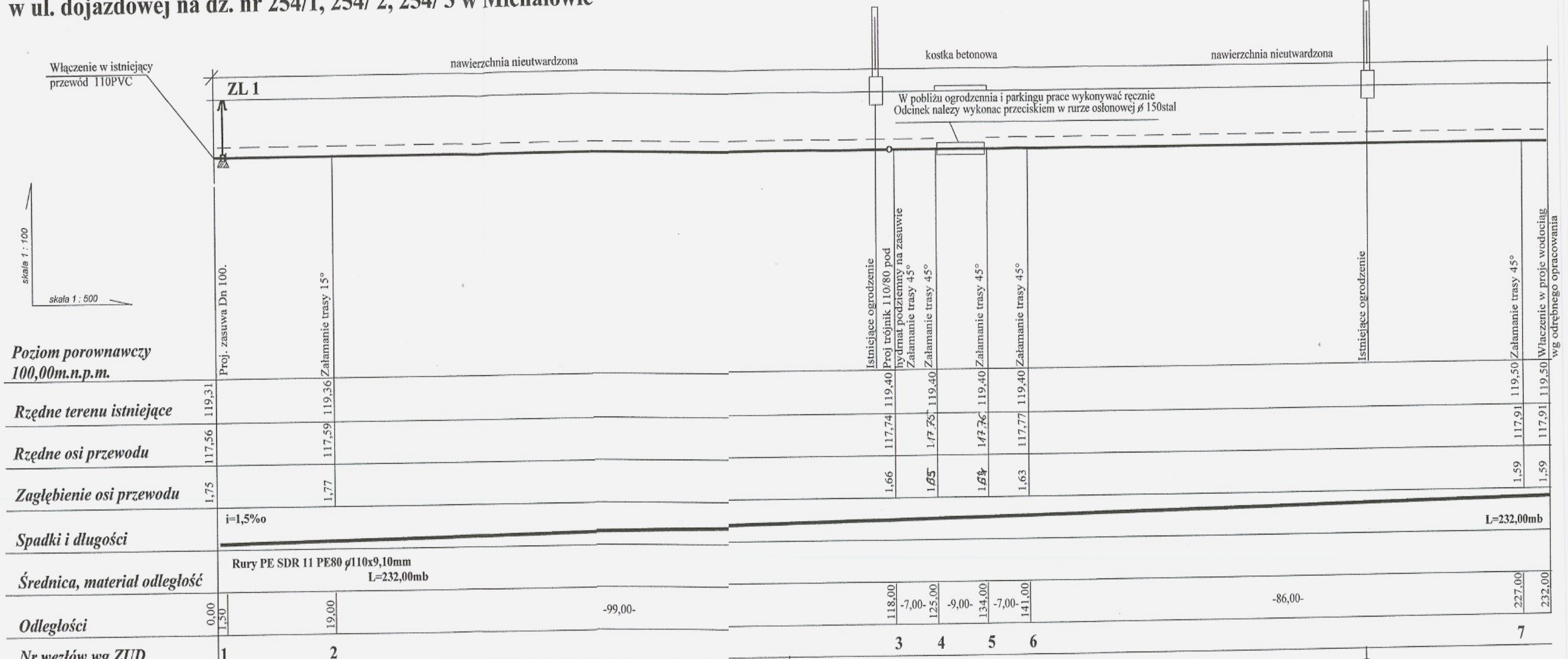
inż. Mariusz Łaskowski  
Upł. bud. nr MAZ04701POOS105  
70 projektanta, mgr inż. Mariusz Łaskowski, L2065  
Instalacyjnej Instalacji S.E.C. Instalacji 1148R  
urządzeń ciepłowniczych w budynkach  
w miejscowości Halinów, ul. 11-go Stycznia 25

3166-1 237/05



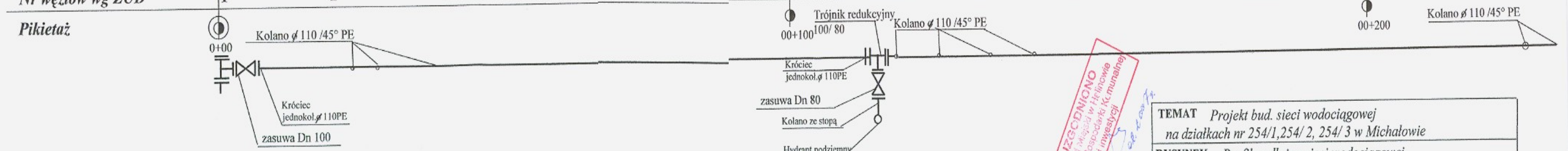


# PROFIL PODŁUŻNY WODOCIĄGU PE 110mm w ul. dojazdowej na dz. nr 254/1, 254/2, 254/3 w Michałowie



Poziom porównawczy  
100,00m.n.p.m.

|                              |   |        |         |        |        |        |        |        |        |            |        |        |
|------------------------------|---|--------|---------|--------|--------|--------|--------|--------|--------|------------|--------|--------|
| Rzędne terenu istniejące     | 119,31  | 119,36 | 117,74  | 119,40 | 119,40 | 119,40 | 119,40 | 119,40 | 119,50 | 119,50     |        |        |
| Rzędne osi przewodu          | 117,56  | 117,59 | 117,75  | 117,75 | 117,76 | 117,77 | 117,77 | 117,77 | 117,91 | 117,91     |        |        |
| Zagłębienie osi przewodu     | 1,75  | 1,77   | 1,66    | 1,65   | 1,64   | 1,63   | 1,63   | 1,63   | 1,59   | 1,59       |        |        |
| Spadki i długości            | i=1,5‰  |        |         |        |        |        |        |        |        | L=232,00mb |        |        |
| Średnica, materiał odległość | Rury PE SDR 11 PE80 φ110x9,10mm<br>L=232,00mb |        |         |        |        |        |        |        |        |            |        |        |
| Odległości                   | 0,00  | 19,00  | -99,00- | 118,00 | -7,00- | 125,00 | -9,00- | 134,00 | -7,00- | 141,00     | 227,00 | 232,00 |
| Nr węzłów wg ZUD             | 1   | 2      |         | 3      | 4      | 5      | 6      |        |        | 7          |        |        |



Uwaga : Po odkopaniu sprawdzić rzędną istniejącego przewodu w przypadku różnic skorygować profil wodociągu

|  |  |         |                |        |
|--|--|---------|----------------|--------|
| TEMAT Projekt bud. sieci wodociągowej na działkach nr 254/1, 254/2, 254/3 w Michałowie |  |         |                |        |
| RYSUNEK Profil podłużny sieci wodociągowej   |  |         |                |        |
| INWENSTOR Urząd Miasta Halinowa  |  |         |                |        |
| PROJEKTOWAŁ  | PODPIS   | DATA    | SKALA          | NR rys |
| inż. Mariusz Laskowski<br>opr. bud MAZ/0470/POOS/05                                    | inż. Mariusz Laskowski<br>opr. bud nr MAZ/0470<br><i>lan</i> | 01.2007 | 1:100<br>1:500 | 3      |

