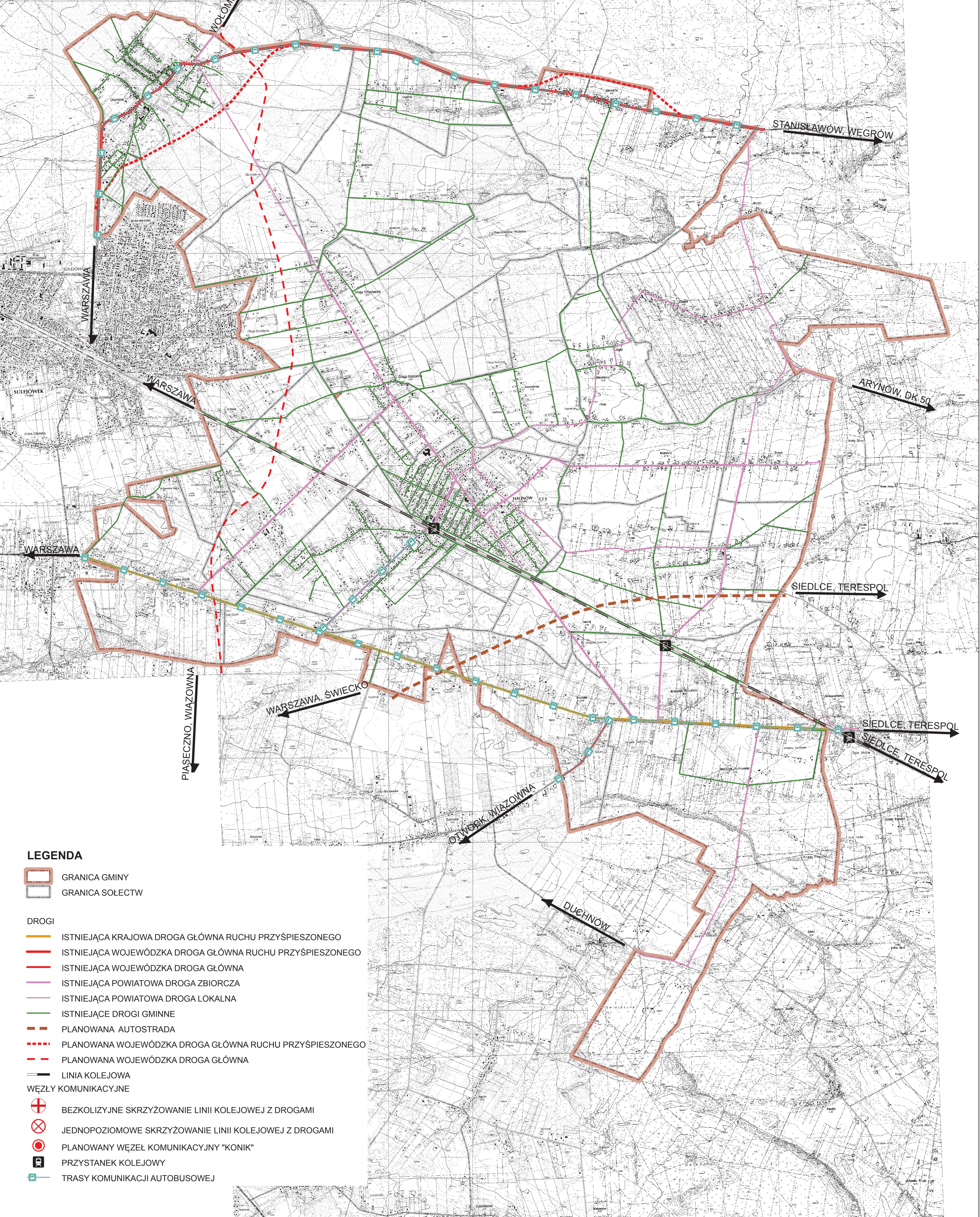
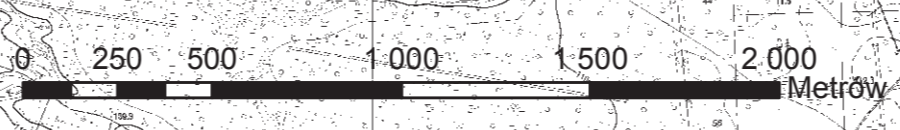
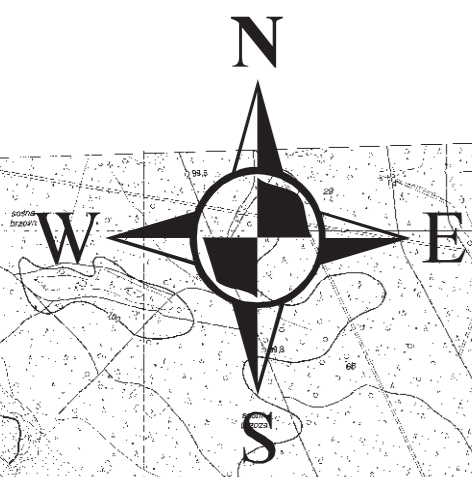


# Załącznik nr 2 UWARUNKOWANIA ROZWOJU KOMUNIKACJI 1:20 000



## LEGENDA

- GRANICA GMINY
- GRANICA SOŁECTW

### DROGI

- ISTNIEJĄCA KRAJOWA DROGA GŁÓWNA RUCHU PRZYŚPIESZONEGO
- ISTNIEJĄCA WOJEWÓDZKA DROGA GŁÓWNA RUCHU PRZYŚPIESZONEGO
- ISTNIEJĄCA WOJEWÓDZKA DROGA GŁÓWNA
- ISTNIEJĄCA POWIATOWA DROGA ZBIORCZA
- ISTNIEJĄCA POWIATOWA DROGA LOKALNA
- ISTNIEJĄCE DROGI GMINNE
- PLANOWANA AUTOSTRADA
- PLANOWANA WOJEWÓDZKA DROGA GŁÓWNA RUCHU PRZYŚPIESZONEGO
- PLANOWANA WOJEWÓDZKA DROGA GŁÓWNA

### WĘZŁY KOMUNIKACYJNE

- BEZKOLIZYJNE SKRZYŻOWANIE LINII KOLEJOWEJ Z DROGAMI
- JEDNOPOZIOMOWE SKRZYŻOWANIE LINII KOLEJOWEJ Z DROGAMI
- PLANOWANY WĘZŁ KOMUNIKACYJNY "KONIK"
- PRZYSTANEK KOLEJOWY
- TRASY KOMUNIKACJI AUTOBUSOWEJ